a „A helyi építési szabályzat módosításáról" tárgyú előterjesztéshez

ELŐZETES HATÁSVIZSGÁLATI LAP

(a jogalkotásról szóló 2010. évi CXXX. törvény 17. §-a alapján)
A tervezett jogszabály várható következményei, különösen

I. társadalmi hatásai:
A tervezetnek társadalmi hatása a lakosságra névre lesz, amennyiben az M9-es autópálya megépül.

II. gazdasági hatásai:
A tervezetnek gazdasági hatása lesz az M9-es megépülése után.

III. költségvetési hatásai:
A tervezetnek költségvetési hatása jelenleg az önkormányzatra nézve nincs, a tervet a NIF Zrt. finanszírozta.

IV. környezeti következményei:
A tervezetnek környezeti hatása lesz az M9-es megépülésével.

V. egészségi következményei:
A tervezetnek egészségi következménye nincs.

VI. adminisztratív terheket befolyásoló hatásai:
A tervezetnek adminisztratív terheket befolyásoló hatása nincs.

VII. megalkotásának szükségessége:
Az M9-es autópálya tervezése folytán szükségessé vált a nyomvonal tervezését a rendezési tervben módosítani és a változó jogszabályi előírásokat is.

VIII. a jogalkotás elmaradásának várható következményei:
Az M9-es építéséhez a szabályozást módosítani kellett.

IX. alkalmazásához szükséges személyi, szervezeti, tárgyi és pénzügyi feltételek:
Nem igényel többlet feltételt az eddigiekhez képest.

Kaposkeresztúr, 2015. november

Patakiné Kercsó Szilvia
jegyző

KAPOSKERESZTÚR
TELEPÜLÉSRENDEZÉSI ESZKÖZÖK

2. SZ. MÓDOSÍTÁS

JSZ: 9/2015

**A TELEPÜLÉSSZERKEZETI TERV-MÓDOSÍTÁS
JÓVÁHAGYVA A
117/2015. (XI. 11.) KT. HATÁROZATTAL
A HÉSZ ÉS A SZABÁLYOZÁSI TERV-MÓDOSÍTÁSOK
ELFOGADVA A
7/2015. (XI. 11.) ÖK. RENDELETTEL**

Készült a településfejlesztési koncepcióról, az integrált településfejlesztési stratégiáról és a településrendezési eszközökről, valamint egyes településrendezési sajátos jogintézményekről szóló 314/2012. (XI. 8.) Korm. rendelet 45. § (2) a) pont előírása alapján az OTÉK 2012. augusztus 6-án hatályos településrendezési tartalmi követelményei és jelmagyarázata szerint

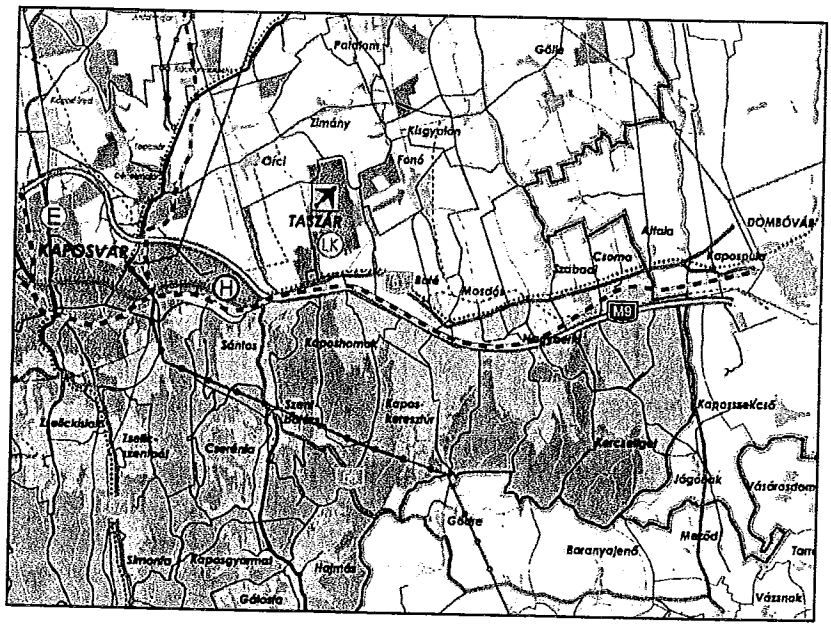

VIRÁNYI ÉPÍTÉSZ STÚDIÓ KFT
PAGONY KFT
KÉSZ KFT
HECKENAST&HECKENAST BT

2015. NOVEMBER

ALÁÍRÓLAP

TELEPÜLÉSTERVEZÉS:

VIRÁNYI ISTVÁN
TELEPÜLÉSRENDEZŐ VEZETŐ TERVEZŐ
TT 14-0075

FUCSKÁR NOÉMI
MUNKATÁRS

VIRÁNYI ÉPÍTÉSZ STÚDIÓ KFT
7400 KAPOSVÁR, LOSONC UTCA 1.
TEL/FAX: 82-511-575
lorincz.viranyi@t-online.hu

...RENDEZÉS,
...NYEZETALAKÍTÁS:

VINCZE ATTILA
TÁJ ÉS KERTÉPÍTÉSZ VEZETŐ TERVEZŐ TK 01-5089

PAGONY TÁJ- ÉS KERTÉPÍTÉSZ KFT
1111 BUDAPEST, BUDAFOKI ÚT 53.
TEL: 06 1-365-1805
v.a@pagonyiroda.hu

...ÚD,
...TRONIKUS HÍRKÖZLÉS:

HANCZÁR ZSOLTNÉ
TH, TE, TV
VEZETŐ TERVEZŐ MK: 01-2418

BÍRÓ ATTILA
TH, TE, TV
VEZETŐ TERVEZŐ MK: 01-2456

KÉSZ KÖZMŰ ÉS ENERGETIKAI TERVEZŐ KFT
1016 BUDAPEST, NAPHEGY UTCA 26.
TEL: 06 1-489-0365
kozmu@kesztervezo.hu

...DÉS:

HECKENAST JUDIT
Tkö, KÉ-KK
VEZETŐ TERVEZŐ MK: 01-5295

HECKENAST & HECKENAST BT
1146 BUDAPEST, ERZSÉBET KIRÁLYNÉ ÚT 2.
TEL: 06-1-242-7889
jhec@rubicom.hu

NYILATKOZAT

Virányi István – településrendező vezető tervező, TT 14-0075 – nyilatkozom, hogy a dokumentáció megfelel a magasabb szintű terveknek és jogszabályoknak.

Kaposvár, 2015. szeptember

.....

Virányi István
településrendező vezető tervező
TT 14-0075

TARTALOMJEGYZÉK

KAPOSKERESZTÚR

TELEPÜLÉSRENDEZÉSI ESZKÖZÖK
2. SZ. MÓDOSÍTÁS
JSZ: 9/2015

Előzmények

Jóváhagyott munkarészek

1. Településszerkezeti terv-módosítás
1.1.A településszerkezeti terv leírás-módosítás
1.2.Településszerkezeti terv-módosítás M=1:10000

2. Helyi építési szabályzat és szabályozási terv-módosítás
2.1.Helyi építésszabályzat-módosítás
2.2.Külterület szabályozási terv módosítás (1. melléklet) M=1:10000

Alátámasztó munkarészek

1. Településrendezési javaslat
2. Tájrendezési és környezetalakítási javaslat
3. Közlekedési javaslat
4. Közművesítési és elektronikus hírközlési javaslat
5. A területrendezési tervek és a településszerkezeti terv-módosítás összhangja

Terviratok

-a 74/2015. (VII. 22.) Kt határozat a településfejlesztési döntésről és a partnerségi egyeztetés szabályairól
-a bányafelügyeleti hatáskörben eljáró megyei kormányhivatal előzetes adatszolgáltatása (a 282/2009. (XII. 11.) Korm. rendelet előírása alapján)
-a partnerségi egyeztetést lezáró 111/2015.(X.20.) sz. Kt. határozat
-a tárgyalásos eljárás jegyzőkönyve és annak mellékletei
-a záró szakmai vélemény

Előzmények

Kaposkeresztúr OTÉK alapú településrendezési tervét a Virányi Építész Stúdió Bt. készítette 2002-2004-ben. A településszerkezeti tervet a képviselőtestület az 54/2004. (IX. 6.). számú határozatával, a HÉSZ-t és a szabályozási terveket a 19/2004. (IX. 7.) számú rendeletével jóváhagyta.

2009-ben a képviselőtestület úgy változtatott a HÉSZ-en, hogy a 9/2009. (X. 27.) ök. rendelettel új 18/A §-t illesztett be, mely szerint: „E rendelet a belső piaci szolgáltatásokról szóló, az Európai Parlament és Tanács 2006/123/EK irányelvnek való megfelelést szolgálja."

2010-ben készült a településrendezési terv 1. sz. módosítása. Ekkor a képviselőtestület a településszerkezeti terv módosítását a 43/2010. (IV. 6.) sz. határozattal, a HÉSZ és a belterület szabályozási terv módosítását a 4/2010. (IV. 7.) sz. rendelettel fogadta el.

A közelmúltban a képviselőtestület a NIF Zrt kérelmére, az M9 gyorsforgalmi út Kaposvár-Bonyhád közötti szakasz – mely a 345/2012. (XII. 6.) Korm. rendelet alapján nemzetgazdasági szempontból kiemelt jelentőségű beruházás – engedélyeztetéséhez szükséges településrendezési eszközök módosítása érdekében úgy döntött, hogy a 74/2015. (VII. 22.) számú határozattal elfogadott településfejlesztési döntésnek megfelelően kezdeményezi a településrendezési eszközök 1. sz. módosítását (a határozatot ld. a „Terviratok" között).

A módosításhoz az önkormányzat megkérte a 282/2009. (XII. 11.) Korm. rendelet szerinti előzetes adatszolgáltatást. Az adatszolgáltatást az állásfoglalásra kötelezett államigazgatási szervek – a Földmérési és Távértékelési Intézet kivételével – megküldték. A FÖMI levélben jelezte, hogy a kíváló- és a jó termőhelyi adottságú szántóterületek, valamint az erdőtelepítésre javasolt terület övezeteivel kapcsolatos adatszolgáltatási kötelezettségének nem tud eleget tenni, „mivel részére még nem kerültek átadásra az adatszolgáltatás alapját képező adatok az adatbázis előállítójától". A bányafelügyeleti hatáskörben eljáró megyei kormányhivatal előzetes adatszolgáltatása szerint

- a település területén szilárdásvány bányászati területegység a „Kaposkeresztúr I. (Haraszt-dűlői homokbánya) – homok" védnevű bányatelken működő bánya
- a település területén megkutatásra került és nyilvántartásban szereplő ásványi nyersanyagvagyon nem ismeretes, valamint
- „a település igazgatási területéhez tartozó földrészletek nem szerepelnek az Országos Felszínmozgásos Kataszterben és a Bányafelügyelet rendelkezésére álló gravitációs tömegmozgásokat valamint földtani veszélyforrásokat összegző nyilvántartásokban".

Az adatszolgáltatások alapján a település közigazgatási területét az országos és megyei övezetek közül – az OTrT 31/A § átmeneti rendelkezéseire is figyelemmel – az alábbiak érintik:

- a magterület övezete
- az ökológiai folyosó övezete
- a kiváló termőhelyi adottságú szántóterület övezete

-a jó termőhelyi adottságú szántóterület övezete
-a kiváló termőhelyi adottságú erdőterület övezete
-a tájképvédelmi szempontból kiemelten kezelendő terület övezete
-az erdőtelepítésre javasolt terület övezete
-az ásványi nyersanyagvagyon területe.

Jelen terv-módosítás készítése során a hatályos településrendezési eszközöket, a jóváhagyott településfejlesztési döntést, a NIF Zrt adatszolgáltatását, az „alapterv" elfogadása óta történt országos jogszabály-változásokat, a módosult országos területrendezési tervet, a hatályos megyei területrendezési tervet valamint a 282/2009. (XII. 11.) Korm. rendelet szerint állásfoglalásra kötelezett államigazgatási szervek adatszolgáltatását vettük figyelembe és tekintettük kiindulási alapnak.

Jelen tervezési feladatnak nem tárgya a hatályos településrendezési eszközök teljeskörű felülvizsgálata.

A településszerkezeti terv módosítása az „M9 gyorsforgalmi út Kaposvár-Szekszárd közötti szakasz környezeti hatástanulmány készítése, környezetvédelmi engedély beszerzése és az M9 Kaposvár-Bonyhád szakasz autóúti építési engedélyezési tervek készítése (tervező: RODEN-UVATERV Konzorcium, 2015. június)" tárgyú tervdokumentáció figyelembe vételével, a 0112 hrsz-ú út-a 0113 hrsz-ú út-a kaposkeresztúri bekötőút-a belterületi határ-a 0140 hrsz-ú út és a tőlük északra fekvő közigazgatási határ által határolt területet érintően készül.

A HÉSZ-módosítás szövegében – a konkrét módosítási igény miatt szükséges változtatások mellett – a magasabb szintű jogszabály-változások miatt szükséges változtatások is átvezetésre kerülnek. A külterület szabályozási terv módosítása a fentebb körülírt területet érintően készül.

Alátámasztó szakági munkarészként tájrendezési és környezetalakítási javaslat, közlekedési javaslat, közművesítési és elektronikus hírközlési javaslat készül.

A területrendezési tervek és a településszerkezeti terv-módosítás összhangjának vizsgálata keretében a 2014. január 1-től hatályos módosított OTrT és a 2011. április 26-tól hatályos megyei területrendezési terv Kaposkeresztúr közigazgatási területét érintő övezetei, valamint az államigazgatási szervek területrendezési tervi övezeti adatszolgáltatása A/4 nagyságú „átnézeti" tervlapokon alátámasztó munkarészként készülnek és kerülnek dokumentálásra.

A módosítási igény miatt biológiai aktivitásérték-számítás nem készül, mivel új beépítésre szánt terület kijelölésére nem kerül sor.

Örökségvédelmi hatástanulmány nem készül, mivel a gyorsforgalmi út engedélytervéhez előzetes régészeti dokumentáció készül (mely a módosítás keretében figyelembe vételre kerül), illetve a rendezés alá vont terület műemlékvédelmi szempontból nem érintett.

A 2/2005. (I. 11.) Korm rendelet szerinti környezeti vizsgálat és értékelés nem készül, mivel a gyorsforgalmi útra vonatkozóan környezetvédelmi engedély van.

A településrendezési eszközök jelen módosítása során az alábbi anyagok kerültek figyelembe vételre és felhasználásra:

-M9 gyorsforgalmi út Kaposvár-Szekszárd közötti szakasz környezeti hatástanulmány (TSZ: 1310, RODEN-UVATERV Konzorcium, 2014. április)

-M9 gyorsforgalmi út Kaposvár-Szekszárd közötti szakasz környezeti hatástanulmány hiánypótlás: Humán környezet-egészségügyi hatások kiegészítése (TSZ: 1310, RODEN-UVATERV Konzorcium, 2014. július)

-M9 gyorsforgalmi út Kaposvár-Szekszárd közötti szakasz környezetvédelmi engedélye (OKTF-KP/605-1/2015 ügyiratszámú határozat, 2015. január 15.)

-M9 gyorsforgalmi út Kaposvár-Szekszárd közötti szakasz környezeti hatástanulmány módosítása (TSZ: 1310, RODEN-UVATERV Konzorcium, 2015. június)

-M9 gyorsforgalmi út 151+000-162+500 km szelvények között I. szakasz (fő tervező: TURA-Terv Mérnöki Iroda Kft, 2015, június) (ld. a mellékelt átnézeti helyszínrajzot)

-Jelentés M9 gyorsforgalmi út Kaposvár-Bonyhád közötti szakaszának kialakítása. Előzetes régészeti dokumentáció (Forster Központ 2015.)

Fentiek figyelembe vételével készültek a mellékelt – jóváhagyandó – településszerkezeti terv-módosítás, HÉSZ-módosítás és a külterület szabályozási terv módosítása.

A településrendezési eszközök módosítása keretében a nemzetgazdasági szempontból kiemelt jelentőségű ügy tárgyát képező építési beruházás megvalósítása miatt szükséges módosítások mellett az „alapterv" elfogadása óta történt magasabb szintű jogszabály-változások miatt szükséges változtatások is átvezetésre kerülnek. A módosítás megfelel a településfejlesztési koncepcióról, az integrált településfejlesztési stratégiáról és a településrendezési eszközökről, valamint egyes településrendezési sajátos jogintézményekről szóló 314/2012. (XI. 8.) Korm. rendelet 32. § (6) bekezdés előírásainak, ezért az egyeztetése tárgyalásos eljárás szerint történhet.

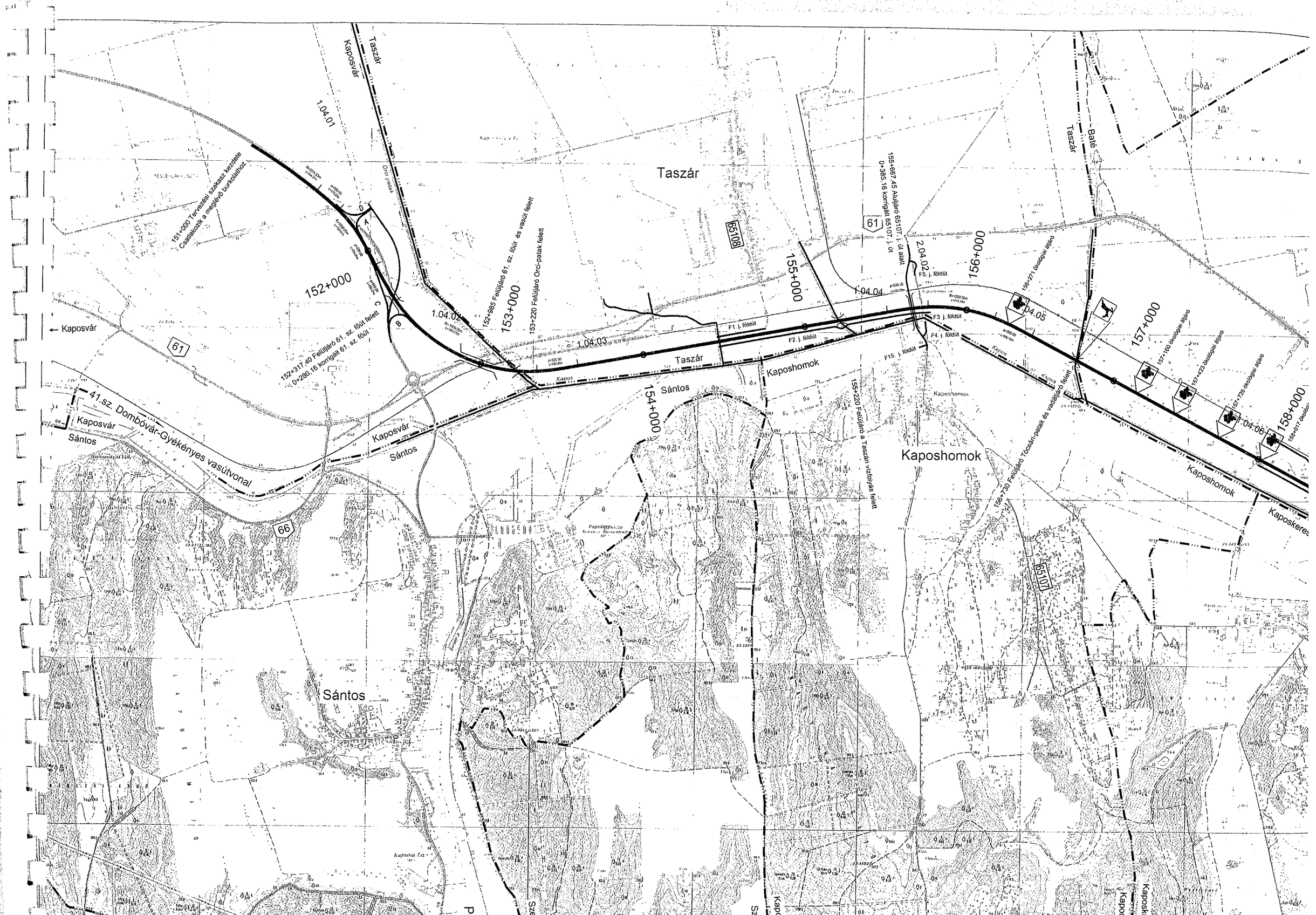
151+000 Tervezési szakasz kezdete
Csatlakozik a meglévő burkolathoz
Kaposvár
Taszár
1.04.01
152+000
152+317,40 Felüljáró 61. sz. főút felett
0+280,16 korrigált 61. sz. főút
61
A
B
C
D
1.04.02
152+985 Felüljáró 61. sz. főút és vasút felett
153+000
153+220 Felüljáró Orci-patak felett
Orci-patak
1.04.03
Taszár
F1. j. földút
F2. j. földút
F3. j. földút
F4. j. földút
F15. j. földút
Kapos
Kaposhomok
Sántos
154+000
155+000
155+667,45 Aluljáró 65107. j. út alatt
0+385,16 korrigált 65107. j. út
65108
1.04.04
2.04.02
F5. j. földút
156+000
156+271 ökológiai átjáró
1.04.05
157+000
157+169 ökológiai átjáró
157+423 ökológiai átjáró
157+726 ökológiai átjáró
1.04.06
158+000
158+017 ökológiai átjáró
Bate
41.sz. Dombóvár-Gyékényes vasútvonal
66
155+220 Felüljáró a Taszári vízfolyás felett
156+730 Felüljáró Tócsárpatak és vadátjáró felett
65107
Kaposkeresztúr

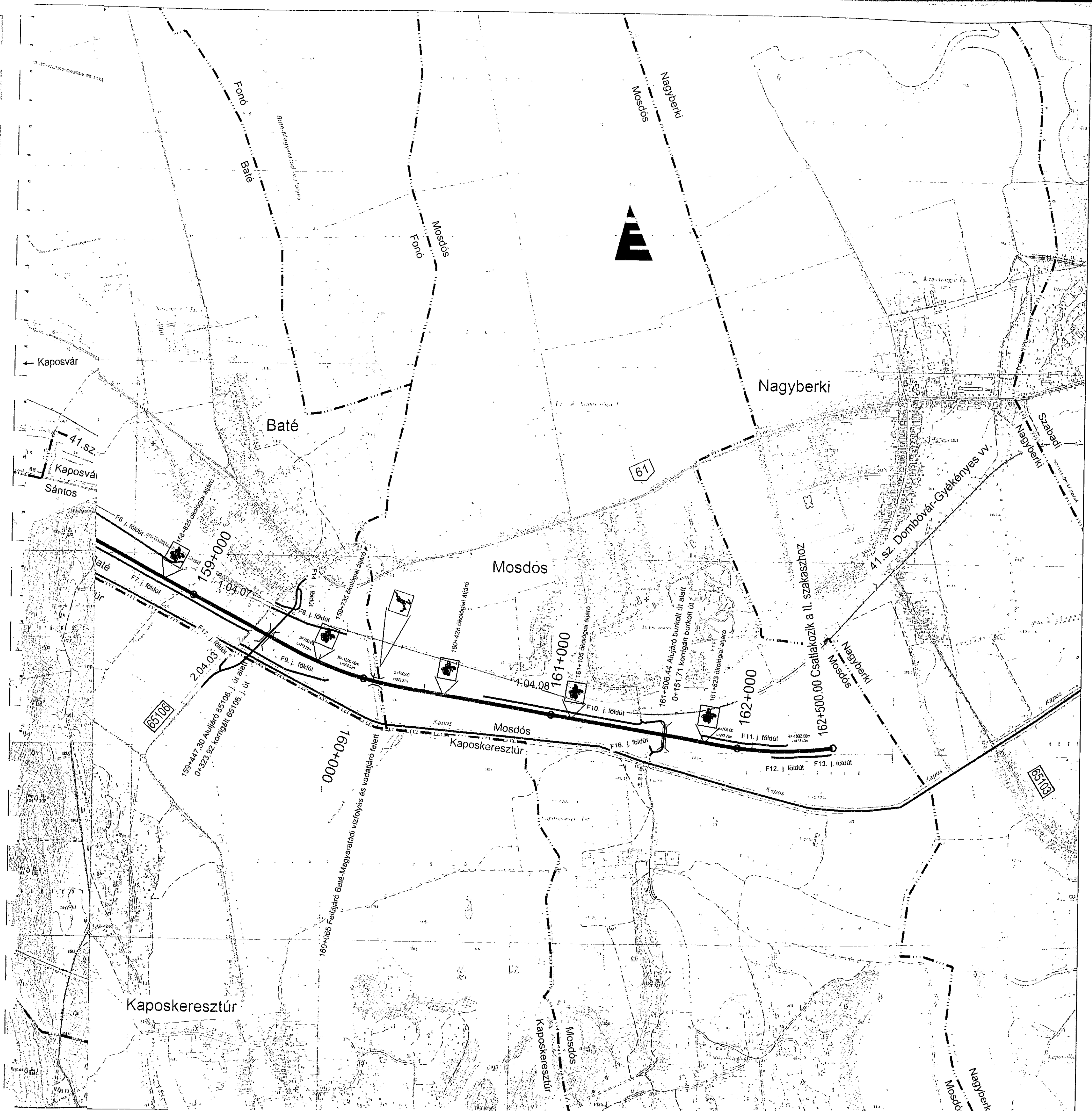

BÍRÁLATI TERV

Tárgy: M9	M9 gyorsforgalmi út Kaposvár -Szekszárd közötti szakasz környezeti hatástanulmány készítése, környezetvédelmi engedély megszerzése, **és a M9 Kaposvár-Bonyhád szakasz autóúti építési engedélyezési tervek készítése**			
Megrendelő: NIF NEMZETI INFRASTRUKTÚRA FEJLESZTŐ ZRT.	1134 Budapest, Váci út 45. Telefon: (36-1) 436-8100 Fax: (36-1) 436-8110 E-mail: info@nif.hu Honlap: www.nif.hu			
Tervező: Konzorcium vezető: RODEN 1089 Budapest, VIII. Villám u. 13.	RODEN-UVATERV KONZORCIUM			Konzorcium tag: UVATERV 1117 Budapest XI., Dombóvári út 17-19.
Konzorcium vezető: RODEN	RODEN Mérnöki Iroda Kft. 1089 Budapest, VIII. Villám u. 13. Tel/fax: (36-1) 814 97 00/814 97 03 E-mail: roden@roden.hu Web: www.roden.hu			Tervszám: **1310**
Konzorcium projektvezető, Főtervező: Trenka Sándor KÉ-K 01-5529	Ügyvezető igazgató, Ellenőr: Major Zoltán KÉ-K 01-0397	Komplex iroda igazgató, projektvezető: Kovács Márton KÉ-K 13-11149		Út-tervező iroda igazgató, tervező: Sántha Zoltán KÉ-K 01-3730
M9 gyorsforgalmi út 151+000 - 162+500 km szelvények között				I. szakasz
Főtervező: TURA-Terv Mérnökiroda Kft.				Tervszám: **1448**
Ügyvezető igazgató:	Irodavezető:	Felelős tervező:	Tervező:	Tervező:
Szaktervező: TURA-Terv Mérnökiroda Kft.				
Irodavezető helyettes:	Tervező:	Tervező:	Tervező:	Tervező:
Szakterv:	ÚTÉPÍTÉS - GYORSFORGALMI ÚT			Tervfázis: **ENGEDÉLYEZÉSI TERV**
Részművelet:	**Átnézeti helyszínrajz 151+000 - 162+500 km szelvény között**			Tervjel: **I.A1**
Dátum: 2015. június	Rajzméret: 0,91 m²	Méretarány: 1:10000		Rajzszám: **I.A1.03**
Tervkód:	I. A1 - 1 - 03 - 00 - E - 00			

Ez a terv a RODEN-UVATERV Konzorcium szellemi alkotása, melynek védelmét jogszabály biztosítja.

1. Településszerkezeti terv - módosítás

JÓVÁHAGYVA A
117/2015. (XI.11.) KT. HATÁROZATTAL

VIRÁNYI ÉPÍTÉSZ STÚDIÓ KFT
PAGONY KFT
KÉSZ KFT
HECKENAST&HECKENAST BT

2015. NOVEMBER

Jegyzőkönyvi kivonat

Készült Kaposkeresztúr Önkormányzat Képviselő-testületének 2015. november 11-én tartott testületi üléséről.

Kaposkeresztúr Önkormányzat Képviselő-testülete 3 igen egyhangú szavazattal az alábbi határozatot hozza:

117 /2015. (XI.11.) sz. Kaposkeresztúr Önkormányzat Kt. határozata.

Kaposkeresztúr Önkormányzat Képviselő-testülete az 54/2004. (IX.6.) határozatával jóváhagyott , majd módosított településszerkezeti tervét az alábbiak szerint módosítja és hagyja jóvá:

1. A képviselőtestület az 1.2. rajzszámú „Településszerkezeti terv-módosítás"-t jóváhagyja.

2. A képviselő-testület a településszerkezeti terv leírást módosítja az alábbiak szerint:

.-a „2.TELEPÜLÉSRENDEZÉS" fejezet
-utolsó bekezdése törlendő

-„Tervezett területfelhasználás" alfejezet „a.,a beépítésre szánt területek közül"pontjának – 1. sz. módosítás keretében módosult – harmadik francia bekezdése módosul az alábbiak szerint:

-„különleges terület"-ként kell figyelembe venni
-a meglévő temetőt és kegyeleti parkokat
-a volt honvédelmi területet
-a meglévő homokbányát
-a tervezett idegenforgalmi fogadóhelyet,
-a szennyvíztelep lehetséges helyét"
A különleges területen a megengedett legnagyobb szintterületsűrűség 0,25.

-a „3.TÁJRENDEZÉS" fejezet „Erdők, fasorok, fás bozótok" alfejezetének utolsó bekezdése és a hozzá tartozó 1. sz. melléklet törlendő

-a „4.KÖRNYEZETVÉDELEM" fejezet
-„4.1.Talaj és vízvédelem" alfejezet

-első bekezdése módosul az alábbiak szerint:
„A település felszín alatti vizek szempontjából érzékeny területen, valamint nitrátérzékeny területen fekszik."

-második bekezdése módosul az alábbiak szerint:
Az állattenyésztés céljára szolgáló építmények kialakítása során be kell tartani a vizek mezőgazdasági eredetű nitrátszennyezéssel szembeni védelméről szóló hatályos jogszabály előírásait."

-hatodik bekezdése módosul az alábbiak szerint:
A településen jelentős talaj- és talajvízszennyezést okozó objektum jelenleg nem található. A belterülettől délre fekvő állattartó telepek védőterületeit egyedi eljárásban az illetékes környezetvédelmi hatóságállapítja meg. Az állattartó telepek szennyvízkezelésének korszerűsítését a vízfolyás és a vízmű közelsége miatt mielőbb meg kell oldani."

-„4.2.Levegő" alfejeze tmásodik és harmadik bekezdése törlendő

-„4.3.Zaj" alfejezet

-második bekezdése módosul az alábbiak szerint:

A településen a zajvédelem a vonatkozó országos előírások szerint, azoknak megfelelően biztosítandó. A településen a hatályos jogszabály szerinti zajvédelmi követelményeket érvényesíteni kell. A zajt keltő és zajtól védendő létesítményeket egymáshoz képest úgy kell elhelyezni, hogy a területre vonatkozó zajterhelési határértékek betartásra kerüljenek. Zajvédelmi szempontból a közlekedésből származó megengedett A-hangnyomásszint 55/45 dB.

-„4.4.Hulladék" alfejezet

-első bekezdése módosul az alábbiak szerint:

„A település kommunális hulladékgyűjtése és elszállítása megoldott. A települési szilárd hulladékot és a szippantott szennyvizet Kaposvárra kell szállítani. Szorgalmazni kell a szelektív hulladékgyűjtés és kezelés további elterjesztését. A szelektív hulladékgyűjtés további elterjesztése érdekében a település belterületein gyűjtőszigetek kialakítása és gyűjtőedényzetek széleskörű kihelyezése szükséges."

-az „5.KÖZLEKEDÉS" fejezet „Úthálózat" alfejezet

-másodikbekezdése módosul az alábbiak szerint:

„A jövőbeni országos úthálózat-fejlesztés jelentős mértékben érinti a település környezetét.

A település közigazgatási területét az M9 gyorsforgalmi út közvetlenül nem érinti, attól északra halad. Egy rövid szakaszon érinti viszont a közigazgatási területet a 65106j. Kaposkeresztúri bekötőútnak a nyomvonal-korrekciója, amit az M9-et keresztező felüljáró tesz szükségessé.

A földutak karbantartásáról – kátyúsodás, elbozótosodás megállítása – gondoskodni kell."

-a „6.KÖZMŰVESÍTÉS ÉS HÍRKÖZLÉS" fejezet

-második bekezdése módosul az alábbiak szerint:

„A településen a közművesítéssel kapcsolatos legfontosabb feladat a gázellátás és a közműves szennyvízelvezetés biztosítása. A szennyvízkezelés megoldására létesítendő szennyvíztisztító telep elhelyezésére a 0131/9 hrsz-ú ingatlanon ugyan biztosítható terület, de a szennyvízkezelés megoldásának felülvizsgálata indokolt."

-hatodik bekezdése módosul az alábbiak szerint:

„A település területén áthalad az országos villamos elosztóhálózat 132 kV-os vezetéke. Villamosenergia-ágazati elképzelések alapján tervezett a Kaposvár Toponár iparági alállomás-Pécsi erőmű között új 400 kV-os átviteli hálózati összekötés, melynek nyomvonalára több változat készült – amelyek érintik Kaposkeresztúr közigazgatási területét – de döntés csak a jövőben várható."

-a „7.TERMÉSZET- ÉS TÁJVÉDELEM" fejezet

-másodikbekezdése módosul az alábbiak szerint:

„A településen ex lege országosan védett források találhatók."

-ötödik és nyolcadik bekezdése törlendő
-kilencedik bekezdése módosul az alábbiak szerint:
„A településszerkezeti tervtartalmazza a természetvédelmi és a tájképvédelmi érintettségű területeket és helyi jelentőségű védett természeti emlékeket, valamint az egyedi tájértéket."

. -a „8.KULTURÁLIS ÖRÖKSÉGVÉDELEM" fejezet
-második bekezdése módosul az alábbiak szerint:

„Helyi védelem alatt álló építészeti érték a templom, több lakóház, gazdasági épület, présház és keresztek.

-harmadik bekezdése törlendő

-ötödik bekezdése módosul az alábbiak szerint:

A település területén 5 nyilvántartott régészeti lelőhely található. Ezeket a területeket a településszerkezeti terv tartalmazza."

Határidő. azonnal
Felelős: polgármester

K.m.f.

Budánné Simonfalvi Katalin sk.
polgármester

Patakiné Kercsó Szilvia sk.
jegyző

A kivonat hiteles: Kaposkeresztúr, 2015. november 11

Patakiné Kercsó Szilvia
jegyző

KAPOSKERESZTÚR

TELEPÜLÉSRENDEZÉSI ESZKÖZÖK 2.SZ.MÓDOSÍTÁS

TELEPÜLÉSSZERKEZETI TERV MÓDOSÍTÁS

M=1:10000

JÓVÁHAGYVA A 117/2015. (XI. 11.) KT. HATÁROZATTAL

VIRÁNYI ÉPÍTÉSZ STÚDIÓ KFT 7400 KAPOSVÁR, LOSONC UTCA 1. TEL/FAX:82-511-575		Rajzszám: **1.2.**
Munka megnevezése: KAPOSKERESZTÚR TELEPÜLÉSRENDEZÉSI ESZKÖZÖK 2.SZ.MÓDOSÍTÁS		
Munka megnevezése: TELEPÜLÉSSZERKEZETI TERV - MÓDOSÍTÁS		
Településtervezés: VIRÁNYI ISTVÁN településrendező tervező TT1 14-0075 FUCSKÁR NOÉMI munkatárs	Környezetalakítás: VINCZE ATTILA TK1-01-5089	Lépték: 1:10000
Jelzőszám: 9/2015	Közművesítés: HANCZÁR ZSOLTNÉ vezető tervező MK-01-2418 BÍRÓ ATTILA vezető tervező MK-01-2456	Közlekedés: HECKENAST JUDIT vezető tervező MK-01-5285	Dátum: 2015.NOVEMBER

KÉSZÜLT AZ ÁLLAMI INGATLAN-NYILVÁNTARTÁS ALAPTÉRKÉPE FELHASZNÁLÁSÁVAL

JELMAGYARÁZAT

MEGLÉVŐ TERVEZETT

MÓDOSÍTÁSSAL ÉRINTETT TERÜLET HATÁRA

IGAZGATÁSI TERÜLET HATÁRA

SZŐLŐHEGY HATÁRA

BELTERÜLETI HATÁR

MEGSZŰNŐ BELTERÜLETI HATÁR

VÉDŐTÁVOLSÁG

BEÉPÍTÉSRE SZÁNT TERÜLETEK

FALUSIAS LAKÓTERÜLET

IPARI TERÜLET (MEZŐGAZDASÁGI ÜZEMI TERÜLET)

KÜLÖNLEGES TERÜLET

BEÉPÍTÉSRE NEM SZÁNT TERÜLETEK

ZÖLDTERÜLET

ERDŐTERÜLET (védelmi)

ERDŐTERÜLET (turisztikai)

ERDŐTERÜLET (gazdasági)

MEZŐGAZDASÁGI TERÜLET (szántó)

MEZŐGAZDASÁGI TERÜLET (gyep, rét, legelő)

MEZŐGAZDASÁGI TERÜLET (kert,szőlő,gyümölcsös)

MEZŐGAZDASÁGI TERÜLET (belterületi kert)

VÍZGAZDÁLKODÁSI TERÜLET (folyó- és állóvizek medre és parti sávja)

NYILVÁNTARTOTT RÉGÉSZETI LELŐHELY HATÁRA

ÖKOLÓGIAI HÁLÓZAT ÁLTAL ÉRINTETT TERÜLET HATÁRA

TÁJKÉPVÉDELMI SZEMPONTBÓL KIEMELTEN KEZELENDŐ TERÜLET HATÁRA

NATURA 2000 TERÜLET HATÁRA

HELYI JELENTŐSÉGŰ VÉDETT EGYEDI TERMÉSZETI EMLÉK

TÁJKÉPI SZEMPONTBÓL JELENTŐS FASOR

EGYEDI TÁJÉRTÉK

REPÜLŐTÉR ZAJGÁTLÓ VÉDŐÖVEZETÉNEK HATÁRA

REPÜLŐTÉR MIATTI MAGASSÁGI KORLÁTOZÁS

GYORSFORGALMI ÚT (m9)

ORSZÁGOS MELLÉKÚT

JELENTŐS TURISTA ÉS KERÉKPÁRÚT

FELÜLJÁRÓ, HÍD

VÍZMŰKÚT

VÍZTÁROZÓ

SZENNYVÍZTELEP JAVASOLT HELYE

MEGSZŰNT DÖGKÚT

VILLAMOS ELOSZTÓHÁLÓZAT (120 kV)

POLGÁRMESTERI HIVATAL

TEMPLOM

SPORTPÁLYA

TEMETŐ

KEGYELETI PARK

FORRÁS

BÁNYA

2.1. Helyi építési szabályzat-módosítás

VIRÁNYI ÉPÍTÉSZ STÚDIÓ KFT
PAGONY KFT
KÉSZ KFT
HECKENAST&HECKENAST BT

2015. NOVEMBER

2.1. Helyi építési szabályzat-módosítás

VIRÁNYI ÉPÍTÉSZ STÚDIÓ KFT
PAGONY KFT
KÉSZ KFT
HECKENAST&HECKENAST BT

2015. NOVEMBER

Kaposkeresztúr Községi Önkormányzat Képviselő-testületének
7/2015. (XI.11.) önkormányzati rendelete
a
„Kaposkeresztúr helyi építési szabályzatá"-ról
szóló
19/2004. (IX. 7.) önkormányzati rendelet módosításáról

Kaposkeresztúr Községi Önkormányzat Képviselő-testülete az Alaptörvény 32. cikke (1) bekezdése a.) pontja valamint az épített környezet alakításáról és védelméről szóló 1997. évi LXXVIII. törvény (a továbbiakban Étv) 6/A.§. (3) bekezdésében és a 62.§ (6) 6.) pontjában kapott felhatalmazás alapján, a Magyarország helyi önkormányzatairól szóló 2011. évi CLXXXIX. Tv. 13.§ (1) bekezdés 1.) pontjában és az Étv 6.§ (1) bekezdésében meghatározott feladatkörében eljárva a következőket rendeli el:

1.§

(1) A 19/2004. (IX. 7.) önkormányzati rendelet (a továbbiakban: R) 1.§ (3) bekezdés helyébe a következő rendelkezés lép:

„(3) A szabályozási tervek kötelezően figyelembe veendő elemei:
-a külterületi és a belterületi határvonal
-a szabályozási vonalak
-az övezeti és építési övezeti határok és jelek
-az övezeti és építési övezeti előírások
-az építési határvonalak
-az e rendelettel védetté nyilvánított természeti és művi értékek
-a sajátos jogintézmények
-az infrastruktúra hálózatok és létesítmények területigényes elemei.

(2) A R 1.§ (9) bekezdés helyébe a következő rendelkezés lép:

„(9) A telekalakítások és építések során meg kell őrizni a meglévő településstruktúrát; beépítési módot, a jellegzetes épülettömegeket és tetőformát. Nyeles telek nem alakítható ki."

(3) A R 1.§ (10) bekezdés helyébe a következő rendelkezés lép:

(10) A termőtalaj védelme érdekében az építmények termőföldön (kül- és belterületen) történő elhelyezése során érvényre kell juttatni azt, hogy az elhelyezés a környező területen a talajvédő gazdálkodás feltételeit ne rontsa. A kivitelezés és az üzemeltetés során biztosítani kell, hogy a környezeti hatások az érintett termőföld minőségében ne okozzanak kárt. Földmunkák végzésekor a talaj termőréteg-védelmének érdekében a felső humuszos termőréteg megóvásáról gondoskodni kell."

(4) A R 1.§ (15) bekezdés helyébe a következő rendelkezés lép:

„(15) Terepszint alatti építmények (pincék) közterületet, idegen telket, meglévő építményeket hatásterületükkel nem veszélyeztethetik. A pincékkel érintett területeken a tervezésnél figyelembe kell vennie az építési terület pince és üregviszonyait."

(5) A R 1.§ (17) bekezdés helyébe a következő rendelkezés lép:

„(17) A magterület, az ökológiai folyosó övezete és a Natura 2000 területek által érintett (a továbbiakban: természetvédelmi érintettségű) területen
a)szántó művelési ágú területen építmény nem helyezhető el
b)gyep (rét, legelő) művelési ágú területen csak olyan építmény helyezhető el, mely a gyepgazdálkodás céljait szolgálja
c)új építmény elhelyezése a természetvédelmi szempontok és a helyi építészeti hagyományok figyelembe vételével történhet
d)10 m magasságot meghaladó építmény – kilátó és víztorony kivételével – csarnok jellegű épület és nagyfelületű reklámcélú hirdető építmény (óriásplakát) nem helyezhető el
e)birtokközpont nem létesíthető
f)közlekedési hálózatok és létesítmények a természetes élőhelyek fennmaradását biztosító módon, az azok közötti ökológiai kapcsolatok működését nem akadályozó műszaki megoldások alkalmazásával helyezhetők el
g)közmű- és hírközlési hálózatok valamint járulékos közműépítmények tájba illesztett módon, a természetvédelmi célok megvalósulását nem akadályozó műszaki megoldások alkalmazásával – beleértve a felszín alatti vonalvezetést is – helyezhetők el
h)a kialakult tájhasználat csak a természetközeli állapothoz való közelítés érdekében változtatható meg
i)erdőtelepítés, külterületi fásítás csak őshonos fafajokkal történhet
j)energetikai célú növénytelepítés nem történhet."

(6) R 1.§ (18) bekezdés helyébe a következő rendelkezés lép:

„(18) A tájképvédelmi szempontból kiemelten kezelendő terület övezete által érintett (a továbbiakban: tájképvédelmi érintettségű) területen
a)új építmény elhelyezése tájba illesztve a történeti tájszerkezet, a tájképi adottságok megőrzésével, a tájkarakter erősítésével, a helyi építészeti hagyományok figyelembe vételével történhet
b)csarnok jellegű épület valamint nagyfelületű reklámcélú hirdető építmény (óriásplakát) nem helyezhető el
c)birtokközpont nem létesíthető
d)a látványvédelem (kilátás, rálátás) szempontjait kiemelten kell érvényesíteni
e)közlekedési-, közmű- és hírközlési hálózatokat és azok járulékos építményeit a tájképet nem zavaró és a hagyományos tájhasználatot nem veszélyeztető műszaki megoldások alkalmazásával – beleértve a felszín alatti vonalvezetést is – kell elhelyezni
f)a hagyományos tájhasználat megőrzendő. Művelési ág váltás, más célú területhasználat csak az adottságoknak megfelelő tájhasználat

kialakítása, illetve a tájkarakter erősítése, valamint közmű- és közút építése érdekében történhet."

(7) A R 1.§ (20) bekezdés helyébe a következő rendelkezés lép:

„(20) Állattartó épületet és trágyatárolót lakó, üdülő és intézményi funkciójú épülettől 10 m-nél távolabb kell elhelyezni."

2.§

(1) A R 2.§ (1) bekezdés a., pont helyébe a következő rendelkezés lép:

„(1) A település igazgatási területének
a./ beépítésre szánt területei
aa/ falusias lakóterület (Lf)
ab/ ipari terület, ezen belül
- jelentős mértékű zavaró hatású ipari terület a mezőgazdasági üzemi terület (major, állattartó telep) (Gip-M)
ac/ különleges terület, ezen belül
- temető, kegyeleti park (Kü-T)
- volt honvédelmi terület (Kü-H)
- bányaterület (Kü-B)
- idegenforgalmi fogadóhely (Kü-I)
- szennyvíztelep (Kü-SZT)"

(2) A R 2.§ (2) bekezdés helyébe a következő rendelkezés lép:

„(2) A beépítésre szánt és a beépítésre nem szánt területek, valamint az építési övezetek és az övezetek határvonalait a szabályozási tervek tartalmazzák."

3.§

(1) A R 3.§ (1) bekezdés helyébe a következő rendelkezés lép:

„(1) A falusias lakóterületre az OTÉK vonatkozó előírásait kell alkalmazni az alábbi eltérésekkel:
a.,az építménymagasság 7,5 méter helyett a szabályozási terv szerinti lehet
b.,nem helyezhetők el mező és erdőgazdasági (üzemi) építmények, valamint üzemanyagtöltő."

(2) A R 3.§ (4) bekezdés f., pont helyébe a következő rendelkezés lép:

„f.,az elő- oldal-és hátsókert előírásait a kialakult állapot figyelembevételével az alábbi keretek között kell meghatározni:
-az előkertet – az építési határvonal figyelembe vételével - a kialakult helyzethez igazodóan kell meghatározni
-az oldalkertet a beépítési mód függvényében – a kialakult helyzet és az OTÉK oldalkertre vonatkozó előírásai alapján - kell meghatározni

azzal az eltéréssel, hogy az abban előírtak nem csak az „elő- és oldalkert előírt legkisebb méretén belül" érvényesek, hanem az elő- és oldalkert egészére vonatkoznak.
-a hátsókertet az építési határvonal figyelembevételével kell biztosítani."

(3) A R 4.§ címe és (1) bekezdés helyébe a következő rendelkezés lép:

„Ipari terület
4.§.

„(1) Az ipari területekre az OTÉK vonatkozó előírásait kell alkalmazni azzal az eltéréssel, hogy a területen nem helyezhetők el egyházi, oktatási, egészségügyi és szociális épületek."

(4) A R 4.§ (2) bekezdés helyébe a következő rendelkezés lép:

„(2)Az ipari terület az alábbi építési övezet:
-jelentős mértékű zavaró hatású ipari terület a mezőgazdasági üzemi terület (major, állattartó telep) (Gip-M)."

(5) A R 4.§ (5) bekezdés helyébe a következő rendelkezés lép:

„(5) A mezőgazdasági üzemi területen az épületek tetőfedése – a nagyfesztávú csarnokszerkezetek kivételével – cserép, betoncserép; a tető hajlásszöge 30-45° közötti lehet. A nagyfesztávú csarnokszerkezetek – tárolók, állattartó épületek, stb. – alacsonyabb hajlásszögű tetővel, illetve formájában és karakterében a cseréphez igazodó fedéssel (pl. LINDAB cserepeslemez) vagy fémlemez fedéssel is építhetők."

(6) A R 4.§ (10) bekezdés helyébe a következő rendelkezés lép:

„(10)Az ipari területek lehatárolását a külterület szabályozási terv tartalmazza."

(7) A R 5.§ (1) bekezdés helyébe a következő rendelkezés lép:

„(1) A település területén különleges terület a temető, kegyeleti park (Kü-T), a volt honvédelmi terület (Kü-H), a bányaterület (Kü-B), valamint a tervezett idegenforgalmi fogadóhely (Kü-I),és a szennyvíztelep (Kü-SZT)."

(8) A R 5.§ (5) bekezdés helyébe a következő rendelkezés lép:

„(5) Az idegenforgalmi fogadóhely (Kü-I) és a temető (Kü-T) övezeti előírásait a szabályozási tervek is tartalmazzák az alábbiak szerint:

Jel	Beépítési mód	Beépítési % maximum	Építménymag. maximum	Telekterület minimum	Zölddel való fedettség (%)
Kü-I	SZ	15	7,5	3500	50

Kü-T	SZ	10	5,5	K	50

(9) A R 5.§ (8) bekezdés helyébe a következő rendelkezés lép:

„(8) A különleges területen az épületek tetőfedése – a nagyfesztávú csarnokszerkezetek kivételével – cserép, betoncserép; a tető hajlásszöge 30-45° közötti lehet. A nagyfesztávú csarnokszerkezetek – lovarda, uszoda, teniszcsarnok, stb. – alacsonyabb hajlásszögű tetővel, illetve formájában és karakterében a cseréphez igazodó fedéssel (pl. LINDAB cserepeslemez) vagy fémlemezfedéssel is építhetők."

4.§

(1) A R 6.§ (1) bekezdés helyébe a következő rendelkezés lép:

„(1) A közlekedési és közműterületekre az OTÉK vonatkozó előírásait kell alkalmazni azzal az eltéréssel, hogy nem helyezhető el kereskedelmi, szolgáltató, szálláshely szolgáltató és igazgatási épület, valamint a gazdasági tevékenységi célú épületen belül a tulajdonos, a használó és a személyzet szolgáló lakások."

(2) A R 7.§ (1) bekezdés helyébe a következő rendelkezés lép:

(1) A zöldterületre az OTÉK vonatkozó előírásait kell alkalmazni.

(3) A R 8.§ (1) bekezdés helyébe a következő rendelkezés lép:

„(1) Az erdőterületekre az OTÉK vonatkozó előírásai közül a turisztikai (Et), a védelmi (Ev) és a gazdasági (Eg) rendeltetésű erdőkre vonatkozókat kell alkalmazni azzal, hogy az építmények elhelyezéséhez az illetékes erdészeti hatóság hozzájárulása is szükséges."

(4) A R 8.§ helyébe a következő rendelkezés lép:

„(1) Az erdőterületekre az OTÉK vonatkozó előírásai közül a turisztikai (Et), a védelmi (Ev) és a gazdasági (Eg) rendeltetésű erdőkre vonatkozókat kell alkalmazni azzal, hogy az építmények elhelyezéséhez az illetékes erdészeti hatóság hozzájárulása is szükséges.

(2) A természetvédelmi érintettségű erdőterületen jelen előírásokat e rendelet 1.§ (17) bekezdés előírásaival, a tájképvédelmi érintettségű erdőterületen e rendelet 1.§.(18) bekezdés előírásaival együtt kell alkalmazni.

(3)Az erdőterületek övezetek szerinti tagolását a külterület szabályozási terv tartalmazza."

(5) A R 9.§ (1) bekezdés helyébe a következő rendelkezés lép:

„(1) A mezőgazdasági területekre az OTÉK vonatkozó előírásait kell alkalmazni, az alábbi eltérésekkel:

a./ a lakóépületek építménymagassága max. 5,5 m lehet
b./ lakóépület
-az Má-0, Mk és az Mk-0 övezeti jelű területen nem helyezhető el
-az Má övezeti jelű területen min. 5 ha telekterületen helyezhető el."

(6) A R 9.§ (2) bekezdés helyébe a következő rendelkezés lép:

„(2) A természetvédelmi érintettségű mezőgazdasági területen jelen előírásokat e rendelet 1.§ (17) bekezdés előírásaival, a tájképvédelmi érintettségű mezőgazdasági területen e rendelet 1.§.(18) bekezdés előírásaival együtt kell alkalmazni."

(7) A R 9.§ (5) bekezdés helyébe a következő rendelkezés lép:

„(5) Az M-K jelű övezetben gazdasági épület elhelyezése abban az esetben lehetséges, amennyiben az ingatlan területének min. 60 %-a szőlő-, illetve gyümölcsterületként művelt."

(8) A R 9.§ (6) bekezdés helyébe a következő rendelkezés lép:

„(6) A mezőgazdasági területen birtokközpontot az OTÉK vonatkozó előírásai alapján lehet kialakítani."

(9) A R 10.§ (1) bekezdés helyébe a következő rendelkezés lép:

„(1) Az igazgatási területen lévő vízgazdálkodási területekre az OTÉK vonatkozó előírásait kell alkalmazni. Emellett figyelemmel kell lenni a külön jogszabályok[1,2] előírásaira is."

(10) A R 10.§ (3) bekezdés helyébe a következő rendelkezés lép:

„(3) A vízfolyások területén fenntartási, fejlesztési munkák abban az esetben végezhetők, amennyiben a terület természetközeli állapotának visszaállítását elősegítik."

5.§

(1) A R 12.§ (1) bekezdés helyébe a következő rendelkezés lép:

„(1) A beépítésre szánt területeken legalább a részleges közműellátást kell biztosítani úgy, hogy ennek keretében:
a./ a közüzemi villamosenergia-ellátás,
b./ a közüzemi ivóvíz-ellátás és tüzivíz ellátás

c./ a közüzemi szennyvízelvezetés megvalósulásáig a kommunális szennyvíz saját telken – zárt, vízzáróan szigetelt tárolóban - történő átmeneti tárolása, úgy, hogy környezetszennyezést nem idézhet elő

d./ a közterületi nyílt árkos csapadékvíz-elvezetés

megoldott legyen."

(2) A R 12.§ (4) bekezdés helyébe a következő rendelkezés lép:

„(4) A belterületen, a szőlőhegyeken, a természetvédelmi és tájképvédelmi érintettségű területeken – település- és tájképvédelmi okok miatt – vezeték nélküli elektronikus hírközlési célú magasépítmények nem létesíthetők, más területeken a létesítéshez az önkormányzat hozzájárulását is meg kell szerezni."

6.§

(1) A R 14.§ (4) bekezdés helyébe a következő rendelkezés lép:

„(4) A település felszín alatti víz szempontjából érzékeny terület, a területen talajszennyezést okozó objektum nem helyezhető el, és tevékenység nem végezhető."

(2) A R 14.§ (6) bekezdés helyébe a következő rendelkezés lép:

„(6) A településen a zajvédelem az országos előírások[3,4,] szerint, azoknak megfelelően biztosítandó. A zajt keltő és a zajtól védendő létesítményeket egymáshoz képest úgy kell elhelyezni, hogy a területre vonatkozó zajterhelési határértékek betartásra kerüljenek. Zajvédelmi szempontból a – közlekedésből származó – megengedett A-hangnyomásszint 55/45 dB.

7.§

(1) A R 15.§ (1) bekezdés helyébe a következő rendelkezés lép:

„(1) A település helyi jelentőségű védett természeti emlékeit a szabályozási tervek, tételes felsorolásukat a 3. melléklet tartalmazza."

(2) A R 15.§ (3) bekezdés helyébe a következő rendelkezés lép:

„(3) A természetvédelmi (magterület, ökológiai folyosó, Natura 2000 terület) és tájképvédelmi (tájképvédelmi szempontból kiemelten kezelendő terület) érintettségű területeket – tájékoztató jelleggel – a szabályozási tervek, tételes felsorolásukat a 2. függelék tartalmazza."

(3) A R 15.§ (4) bekezdés helyébe a következő rendelkezés lép:

„(4) Táj- és településkép-védelmi okokból

-a szabályozási terveken beültetési kötelezettséggel jelölt helyeken védősávot kell kialakítani tájba illő őshonos fafajokkal és a hagyományos faluképhez illeszkedő cserjékkel, valamint
-útsorfásítást kell végezni az utak mentén. Nem létesíthető közmű- és energia, táv- és hírközlési vezeték a meglévő és a javasolt fasorok nyomvonalában."

(4) A R 16.§ (1) bekezdés helyébe a következő rendelkezés lép:

„(1) Az e rendelettel védetté nyilvánított helyi jelentőségű művi értékeket a szabályozási tervek, tételes felsorolásukat a 4. melléklet tartalmazza."

(5) A R 16.§ (3) bekezdés helyébe a következő rendelkezés lép:

„(3) A nyilvántartott régészeti lelőhelyeket – tájékoztató jelleggel – a szabályozási tervek, tételes felsorolásukat a 3. függelék tartalmazzák."

8.§

A R 17.§ (4) bekezdés helyébe a következő rendelkezés lép:

„(4) Beültetési kötelezettség – telken belüli kötelező védőfásítás – terheli környezetvédelmi valamint táj- és településképvédelmi okokból.
-az ipari területet a külterület szabályozási terv szerinti helyen
-a belterületi ingatlanok egy részét a belterület szabályozási terv szerinti helyeken."

9.§

(1) A R 1. melléklete helyébe a külterület szabályozási terv lép.

(2) A R mellékletét képező külterület szabályozási terv jelen módosítással érintett területének normatartalma helyébe e rendelet 1. mellékletének normatartalma lép.

(3) A R 2. melléklete helyébe a belterület szabályozási terv lép.

(4) A R 1. mellékletének számozása 3-ra változik, és helyébe e rendelet 2. melléklete lép.

(5) A R 2. mellékletének számozása 4-re változik.

(6) A R 3. mellékletének számozása 5-re változik.

(7) A R kiegészül e rendelet 1., 2. és 3. függelékével.

10.§

Hatályát veszti a R 1.§ (4), (5), (12), (19) bekezdése, 4.§ (4) bekezdése, 5.§ (7) bekezdése, 12.§.(3) bekezdése, 13.§.(2) bekezdése, 14.§ (3) bekezdése, valamint a 17.§ (1), (2), (3) bekezdése.

11.§

(1) E rendelet 9.§ (1) és (3) bekezdése a kihirdetését követő napon lép hatályba.

(2) E rendelet további rendelkezései a kihirdetését követő második napon lépnek hatályba.

Patakiné Kercsó Szilvia
jegyző

Budánné Simonfalvi Katalin
polgármester

Kihirdetés napja: Kaposkeresztúr, 2015. november 11. 10.00 órakor

Patakiné Kercsó Szilvia
jegyző

MELLÉKLETEK

1. melléklet: 2.2. Külterület szabályozási terv-módosítás
2. melléklet: Természet és tájvédelem
3. melléklet: Művi értékek védelme

FÜGGELÉKEK

1. függelék: A HÉSZ-ben meghivatkozott hatályos jogszabályok
2. függelék: Természet és tájvédelem
3. függelék: Művi értékek védelme

külterület szabályozási terv módosítás helye

külterület szabályozási terv módosítás jelmagyarázat helye

2. melléklet
(a 19/2004. (IX. 7.) ök. rendelet 3. melléklete)

TERMÉSZET- ÉS TÁJVÉDELEM

1. Helyi jelentőségű védett természeti emlékek:

Sorszám	Latin név	Magyar név	Hrsz
1.	Tilia sp.	hárs	119/1
2.	Tilia sp.	hárs	120
3.	Acer saccharinum	ezüstjuhar	90
4.	Acer saccharinum 2 db	ezüstjuhar 2 db	86
5.	Tilia sp.	hárs	197/1
6.	Acer saccharinum 2 db	ezüstjuhar 2 db	0131/13
7.	Tilia sp.	hárs	0131/13
8.	Juglans regia	dió	0131/13
9.	Juglans regia	dió	499

2. Egyedi tájérték:

42. hrsz-ú horhós földút

3. melléklet
(a 19/2004. (IX. 7.) ök. rendelet 4. melléklete)

MŰVI ÉRTÉKEK VÉDELME

Helyi védelem alatt álló művi értékek

1.Kereszt	Temető	1 hrsz
2.Gazdasági épület	Szabadság tér 5.	24 hrsz
3.Templom	Szabadság té	120 hrsz
4.Keresztek	Szabadség tér	120 hrsz
5.Orvosi rendelő	Veres P.u.18.	128/1 hrsz
6.Lakóépület	Toldi M.u.23.	135/1 hrsz
7.Emlékmű	Szabadság tér	136 hrsz
8.Lakóépület	József A.u.5.	198 hrsz
9.Gazdasági épület	József A.u.10.	226 hrsz
10.Lakóépület	József A.u.8.	227 hrsz
11.Kereszt	Petőfi S.u.30.	237 hrsz
12.Gazdasági épület	Petőfi S.u.20.	242 hrsz
13.Lakó- és gazdasági épület	Petőfi S.u.18.	243 hrsz
14.Lakóépület	Petőfi S.u.2.	246 hrsz
15.Gazdasági épület	Petőfi S.u.10.	247 hrsz
16.Kereszt	Temető	268 hrsz
17.Kereszt	Temető	288 hrsz
18.Présház	hegy	401/8 hrsz
19.Présház	hegy	422 hrsz
20.Présház	hegy	489/3 hrsz
21.Kereszt	hegy	499 hrsz
22.Kereszt	hegy	787/1 hrsz
23.Présház	hegy	821 hrsz
24.Kereszt	hegy	1132 hrsz
25.Kereszt	külterület	097/18
26.Kereszt	külterület	099 hrsz
27.Magtár	Rákópuszta	0104/2 hrsz
28.Gazdasági épület	Rákópuszta	0104/7 hrsz
29.Szobor	Rákópuszta	0104/8 hrsz
30.Harangláb	Rákópuszta	0113 hrsz
31.Vadászház	Rákópuszta	0117/13 hrsz

1. függelék
(a 19/2004. (IX. 7.) ök. rendelet 1. függeléke)

A HÉSZ-BEN MEGHIVATKOZOTT HATÁLYOS JOGSZABÁLYOK

1. A nagyvízi meder, a parti sáv, a vízjárta és a fakadó vizek által veszélyeztetett területek használatáról, hasznosításáról, valamint a folyók esetében a nagyvizi mederkezelési terv készítési rendjére és tartalmára vonatkozó szabályokról szóló 83/2014. (III. 14.) Kormányrendelet
2. A vizek és a közcélú vízilétesítmények fenntartására vonatkozó feladatokról szóló 120/1999. (VIII. 6.) Kormányrendelet
3. „A környezeti zaj és a rezgés elleni védelem egyes szabályairól" szóló 284/2007. (X. 29.) Kormányrendelet
4. „A környezeti zaj- és rezgésterhelési határértékek megállapításáról" szóló 27/2008. (XII. 3.) KvVM-EüM együttes rendelet

2. függelék
(a 19/2004. (IX. 7.) ök. rendelet 2. függeléke)

TERMÉSZET ÉS TÁJVÉDELEM

1.TERMÉSZETVÉDELMI ÉRINTETTSÉGŰ TERÜLETEK

ökológiai folyosó övezete által érintett terület (a módosítással érintett területen)
0122/7 hrsz, 0122/8 hrsz, 0122/9 hrsz, 0122/10 hrsz, 0131/3 hrsz egy része, 0131/4 hrsz, 0131/5 hrsz egy része, 0131/14 hrsz egy része, 0132 hrsz egy része, 0133/1 hrsz egy része, 0133/2 hrsz egy része, 0133/3 hrsz, 0133/5 hrsz, 0133/6 hrsz, 0133/9 hrsz egy része, 0133/10 hrsz egy része, 0133/11 hrsz, 0133/12 hrsz, 0133/13 hrsz, 0133/14 hrsz, 0135 hrsz egy része, 0137/3 hrsz, 0137/4 hrsz, 0137/6 hrsz, 0137/7 hrsz, 0137/8 hrsz, 0137/9 hrsz,

A jelen módosítással érintett területen kívüli területen az ökológiai hálózat pontosított lehatárolását követően lehet a tételes – helyrajzi szám szerinti – felsorolást elvégezni.

Natura 2000 terület

044/9, 045/1, 045/2, 046, 059, 062/2, 063, 064, 065, 066, 068, 069/2, 069/3, 069/4, 069/5, 069/6, 069/7, 069/8, 069/9, 069/10, 069/11, 069/12, 069/13, 069/14, 069/15, 069/16, 069/17, 069/18, 069/19, 069/20, 069/21, 071, 072, 073, 074, 078, 079, 080, 081, 082, 083, 084, 085, 086, 087/1, 087/2, 088, 089, 0105/5 (megosztás után 0105/12,13), 0106, 0107/6

2.TÁJKÉPVÉDELMI ÉRINTETTSÉGŰ TERÜLETEK

tájképvédelmi szempontból kiemelten kezelendő terület

A teljes közigazgatási terület, kivéve az alábbi hrsz-ú ingatlanok:

0114/1 hrsz egy része, 0114/3 hrsz egy része, 0115 hrsz egy része, 0117/1 hrsz egy része, 0117/2 hrsz egy része, 0117/3b hrsz egy része, 0117/7 hrsz egy része, 0117/8 hrsz egy része, 0117/9 hrsz egy része, 0117/10 hrsz egy része, 0117/11 hrsz, 0117/13 hrsz egy része, 0117/14 hrsz egy része, 0117/15 hrsz egy része, 0117/16 hrsz egy része, 0118/5 hrsz egy része, 0118/1 hrsz, 0118/4 hrsz, 0118/6 hrsz, 0119 hrsz, 0120 hrsz, 0121 hrsz egy része, 0122/1 hrsz egy része, 0122/2 hrsz egy része, 0122/3 hrsz egy része, 0122/4 hrsz egy része, 0122/5 hrsz, 0122/6 hrsz, 0122/7 hrsz, 0122/8 hrsz, 0122/9 hrsz, 0122/10 hrsz, 0124 hrsz egy része, 0128/2 hrsz, 0131/1 hrsz, 0131/2 hrsz, 0131/3 hrsz, 0131/4 hrsz, 0131/5 hrsz, 0131/14 hrsz egy része, 0131/15 hrsz egy része, 0132 hrsz egy része, 0133/1 hrsz egy része, 0133/2 hrsz egy része, 0133/3 hrsz, 0133/5 hrsz, 0133/6 hrsz, 0133/9 hrsz egy része, 0133/10 hrsz egy része, 0133/11 hrsz egy része, 0133/12 hrsz egy része, 0133/13 hrsz egy része, 0133/14 hrsz egy része, 0135 hrsz egy része, 0137/4 hrsz egy része, 0137/3 hrsz, 0137/6 hrsz egy része, 0137/7 hrsz, 0137/8 hrsz, 0137/9 hrsz,

3. függelék
(a 19/2004. (IX. 7.) ök. rendelet 3. függeléke)

MŰVI ÉRTÉKEK VÉDELME

Nyilvántartott régészeti lelőhelyek

lelőhelyszám	név	azonosító	helyrajzi szám
1	Tékes-puszta	26594	053, 052/13, 052/20, 052/22, 052/23, 052/4, 054/6, 054/8, 054/9, 052/18, 078, 093/8, 052/6, 094
2	Pesti-tető	26595	091/2, 091/6
3	Tékesi-part	26596	091/5
4	Rákó-puszta	45055	0118/5, 0118/6
5	Bánya-dűlő	45057	0105/4

1.MELLÉKLET

KAPOSKERESZTÚR
TELEPÜLÉSRENDEZÉSI ESZKÖZÖK 2.SZ.MÓDOSÍTÁS

KÜLTERÜLET SZABÁLYOZÁSI TERV MÓDOSÍTÁS
M=1:10000

ELFOGADVA A 7/2015.(XI.11.) ÖK. RENDELET MELLÉKLETEKENT

VIRÁNYI ÉPÍTÉSZ STÚDIÓ KFT 7400 KAPOSVÁR, LOSONC UTCA 1. TEL/FAX:82-511-575		Rajzszám: **2.2.**
Munka megnevezése: KAPOSKERESZTÚR TELEPÜLÉSRENDEZÉSI ESZKÖZÖK 2.SZ.MÓDOSÍTÁS		
Munka megnevezése: KÜLTERÜLET SZABÁLYOZÁSI TERV - MÓDOSÍTÁS		
Településtervezés: VIRÁNYI ISTVÁN településrendező tervező TT1 14-0075 FUCSKÁR NOÉMI munkatárs	Környezetalakítás: VINCZE ATTILA TK1-01-5089	Lépték: 1:10000
Jelzőszám: 9/2015	Közművesítés: HANCZÁR ZSOLTNÉ BÍRÓ ATTILA	Közlekedés: Dátum:

JELMAGYARÁZAT

MÓDOSÍTÁSSAL ÉRINTETT TERÜLET HATÁRA

IGAZGATÁSI TERÜLET HATÁRA

SZŐLŐHEGY HATÁRA

BELTERÜLETI HATÁR

SZABÁLYOZÁSI VONAL

ÖVEZET, ÉPÍTÉSI ÖVEZET HATÁRA

K — SZABÁLYOZÁSI SZÉLESSÉG

50,0 — VÉDŐTÁVOLSÁG

BEÉPÍTÉSRE SZÁNT TERÜLETEK

Gip-M — IPARI TERÜLET (MEZŐGAZDASÁGI ÜZEMI TERÜLET)

Kü-I — KÜLÖNLEGES TERÜLET (IDEGENFORGALMI FOGADÓHELY)

Kü-H — KÜLÖNLEGES TERÜLET (VOLT HONVÉDELMI TERÜLET)

Kü-B — KÜLÖNLEGES TERÜLET (BÁNYATERÜLET)

Kü-T — KÜLÖNLEGES TERÜLET (TEMETŐ)

Kü-SZT — KÜLÖNLEGES TERÜLET (SZENNYVÍZTELEP)

Gip-M	SZ / 7,5	30 / K	Ép. övezet jele	Beépítési mód / Ép. magasság — Beépítési % / Telekterület

BEÉPÍTÉSRE NEM SZÁNT TERÜLETEK

KÖu — KÖZLEKEDÉSI ÉS KÖZMŰTERÜLET (KÖZÚT)

Ev — ERDŐTERÜLET (VÉDELMI)

Et — ERDŐTERÜLET (TURISZTIKAI)

Eg — ERDŐTERÜLET (GAZDASÁGI)

Má — MEZŐGAZDASÁGI TERÜLET

Má-0 — MEZŐGAZDASÁGI TERÜLET

Mk — MEZŐGAZDASÁGI TERÜLET

V — VÍZGAZDÁLKODÁSI TERÜLET (FOLYÓ- ÉS ÁLLÓVIZEK MEDRE ÉS PARTI SÁVJA)

VÍZGAZDÁLKODÁSI TERÜLET

16 53361 — NYILVÁNTARTOTT RÉGÉSZETI LELŐHELY

10. HV — HELYI VÉDELEM ALATT ÁLLÓ MŰVI ÉRTÉK

TERMÉSZETVÉDELMI ÉRINTETTSÉGŰ TERÜLET (ÖKOLOGAI HÁLÓZAT)

TERMÉSZETVÉDELMI ÉRINTETTSÉGŰ TERÜLET (NATURA 2000)

TÁJKÉPVÉDELMI ÉRINTETTSÉGŰ TERÜLET (TÁJKÉPVÉDELMI SZEMPONTBÓL KIEMELTEN KEZELENDŐ TERÜLET)

11. — HELYI JELENTŐSÉGŰ VÉDETT EGYEDI TERMÉSZETI EMLÉK

65 dBA — REPÜLŐTÉR ZAJGÁTLÓ VÉDŐÖVEZETÉNEK HATÁRA

REPÜLŐTÉR MIATTI MAGASSÁGI KORLÁTOZÁS

D — MEGSZÜNTETENDŐ DÖGKÚT

Ü — BEÜLTETÉSI KÖTELEZETTSÉG

FELÜLJÁRÓ, HÍD

Alátámasztó munkarészek

VIRÁNYI ÉPÍTÉSZ STÚDIÓ KFT
PAGONY KFT
KÉSZ KFT
HECKENAST&HECKENAST BT

2015. NOVEMBER

1.TELEPÜLÉSRENDEZÉSI JAVASLAT

1.A településrendezési eszközök változásai

A településszerkezeti és a külterület szabályozási terveken ábrázolásra illetve szabályozásra kerülnek

-a módosítással érintett területen

-az M9 gyorsforgalmi út korábban tervezett nyomvonalának elhagyása

-az M9 nyomvonalváltozása miatt a korábbi védelmi rendeltetésű erdőként jelölt és szabályozott területek mezőgazdasági területté alakítása

-az M9 gyorsforgalmi út építési engedélyezési terve figyelembe vételével a kaposkeresztúri bekötőút új nyomvonala (a kisajátítási határ figyelembe vételével)

-pontosításra és lehatárolásra kerül a természetvédelmi érintettségű (ökológiai folyosó által érintett) terület

-lehatárolásra kerül a tájképvédelmi érintettségű (tájképvédelmi szempontból kiemelten kezelendő terület övezete által érintett) terület

-általános jelleggel

-feltüntetésre kerülnek a Forster központ adatszolgáltatásában, valamint az általa készített előzetes régészeti dokumentációban szereplő nyilvántartott régészeti lelőhelyek

-törlésre kerülnek a hatályos terven szereplő helyi jelentőségű természetvédelmi területek, valamint az országos védelemre tervezett helyi jelentőségű természetvédelmi területek, mivel az önkormányzat e tárgykörben nem kíván rendeletet alkotni, valamint a településen napjainkban országos védelemre tervezett terület nincs

-a módosítással érintett területen kívül a hatályos terv szerinti ökológiai hálózat övezete által érintett terület kerül ábrázolásra, mely a későbbiekben pontosítandó, mivel nem azonos a DDNPIG adatszolgáltatásában szereplő lehatárolással

-aktualizálásra kerülnek a Natura 2000 területek (a 14/2010. (V. 11.) KvVM rendelet alapján)

-ábrázolásra kerül a tájképvédelmi érintettségű terület (melynek lehatárolását a módosítással érintett terület tartalmazza)

-törlésre kerül a „mélyfekvésű, magas vízállású terület" jelölése (mivel arról sem a területrendezési tervekben, sem az érintett államigazgatási szervnél nincs információ)

A helyi építési szabályzatban

-konkrétan

-felsorolásra kerülnek a módosítással érintett területen fekvő pontosított természetvédelmi érintettségű ingatlanok helyrajzi számai (függelékben)

-felsorolásra kerülnek a módosítással érintett területen fekvő – tájképvédelemmel nem érintett – ingatlanok helyrajzi számai (függelékben)

-általános jelleggel

-átvezetésre kerülnek a magasabb szintű jogszabály-változások miatt szükséges változtatások

-felsorolásra kerülnek a helyi, illetve országos védelem alatt álló művi értékek és nyilvántartott régészeti lelőhelyek (mellékletben és függelékben)
-meghatározásra kerülnek a természetvédelmi érintettségű területekre vonatkozó előírások
-meghatározásra kerülnek a tájképvédelmi érintettségű területekre vonatkozó előírások
-törlésre kerülnek a helyi természetvédelmi területre vonatkozó előírások
-törlésre kerülnek a „mélyfekvésű, magas vízállású terület"-re vonatkozó előírások.

2.A településrendezési eszközök következő változtatásakor elvégzendő feladatok

-a természetvédelmi érintettségű (ökológiai folyosó és magterület övezete által érintett) terület – jelen módosítással érintett területen kívüli – pontosított lehatárolása, valamint az érintett ingatlanok tételes, helyrajzi szám szerinti felsorolása a függelékben
-új örökségvédelmi hatástanulmány elkészítése
-a mezőgazdasági üzemi terület építési övezetének módosítása (ipari terület helyett különleges terület)
-a volt honvédségi terület rendeltetésének és területfelhasználási módjának, valamint övezeti, építési övezeti besorolásának meghatározása
-a volt honvédségi terület, a bányaterület és a szennyvíztisztító telep övezeti, építési övezeti előírásainak meghatározása

2.TÁJRENDEZÉSI ÉS KÖRNYEZETALAKÍTÁSA JAVASLAT

A településrendezési eszközök módosítására a tervezett M9 gyorsforgalmi út tervezése miatt került sor. Az út regionális, országos és Európai szinten is jelentős beruházás.

Az M9 gyorsforgalmi út Kaposvár-Dombóvár-Bonyhád-Szekszárd közötti szakasza Somogy, Baranya és Tolna megyén halad keresztül, gyors és közvetlen összeköttetést teremtve a két megyeszékhely között. Országos, illetve Európai Uniós jelentősége, hogy az európai gyorsforgalmi úthálózathoz kapcsolódva a nyugati EU-s országok (Ausztria, Németország) és a keleti EU-s országok (Románia, Bulgária és hazánk) között javítja a közúti kapcsolatokat. Ezek mellett a tervezetett M9 gyorsforgalmi út teljes megépülése esetén főleg Románia és Szerbia felől érkező tranzitforgalmat a budapesti körgyűrű elkerülésével vezetné Ausztria felé, így tehermentesíti a túltelített Budapest környéki gyorsforgalmi úthálózatot.

Az autópálya átveszi a 61-es főút tranzit teherforgalmát, ezáltal csökkentheti a környezeti ártalmakat a főút menti településeken.

Az előzménytervek, illetve a konzultációs vélemény alapján a tervezés során három fő nyomvonal és azok betétváltozatai kerültek vizsgálatra. Kaposkeresztúr településére vonatkozóan a nyomvonalváltozatok nem térnek el egymástól.

A Környezeti hatástanulmány alapján az Országos Környezetvédelmi és Természetvédelmi Főfelügyelőség 2015. január 15-i határozatában környezetvédelmi engedélyt adott a gyorsforgalmi út betétváltozat nélküli 1. nyomvonalváltozatának létesítésére.

A 130 km/órás sebességre tervezett, 2x2 sávon futó gyorsforgalmi út teljes szélessége min. 25,6 méter. Magassági vonalvezetése a Kapos-folyó völgyében síkvidéki jellegű, középső szakaszában a terep dombvidéki, majd a Völgységi-patak és a Sió völgyében újra síkvidéki jellegű.

Az engedélyezett végleges nyomvonal regionális léptékben nem, települési szinten azonban jelentősen eltér a korábbi, magasabbrendű tervekben érvényes tervezett nyomvonaltól, ami szükségesség teszi az M9 gyorsforgalmi út által érintett települések településrendezési eszközeinek módosítását. A módosítás eredményeként sor kerül a gyorsforgalmi út korábbi tervváltozatának törlésére, az új nyomvonal és a kapcsolódó létesítmények feltüntetésére, valamint a változások tükrében a Helyi Építési Szabályzat, a Településszerkezeti Terv és a Szabályozási Tervek aktualizálására.

Kaposkeresztúr községet a változások pozitív irányba befolyásolják, mivel az M9 gyorsforgalmi út megvalósuló nyomvonala elkerüli a település közigazgatási területét. Az új nyomvonal a Kapos túloldalán, Baté közigazgatási területén keresztül húzódik, emiatt a jelenlegi településrendezési tervben szereplő nyomvonal megszűnik és a nyomvonal mentén mindkét oldalon tervezett véderdő telepítésre sincs szükség. A település megközelítését biztosító út a gyorsforgalmi út felett felüljáróként kerül kialakításra. Az autópálya nyomvonalának északi irányba tolódása jobb helyzetet teremt, mivel a lehajtó a belterülettől még északabbra kerül.

Talaj

A gyorsforgalmi út nyomvonalának talajtani tulajdonságairól az MTA-Talajtani Kutatóintézet adatai alapján alapján a következők állíthatók: A Kapos környező területein általánosan jellemző a csernozjom talajok túlsúlya, és az 1 méternél vastagabb termőréteg. A patak menti, mélyebb fekvésű területeken a réti talaj és a vízfolyások hatására kialakult öntéstalaj a jellemző, melyeket kisebb foltokban szikesek (szolonyecek) tarkítanak. Ezeken az alacsony fekvésű, vizenyős területeken a talajtípusok kis foltokban, sűrűn váltakozva jelennek meg. Mindezek után elmondható, hogy a nyomvonal jelentős részét borító csernozjom talajok – termőréteg vastagság, vízgazdálkodás, szervesanyag tartalom szempontjából – a legkedvezőbb tulajdonságokkal rendelkeznek, zömében mezőgazdasági hasznosítású területek, szántóföldi művelés alatt.

Az M9 gyorsforgalmi út nem érinti Kaposkeresztúr területét, ezért az építés és a működés során nem várható talajpusztulás, talajszennyezés. A kapcsolódó beruházásként Baté-Kaposkeresztúr között különszintű csomóponttal megépülő új bekötőút miatt kismértékű talajkárosítás (humuszos termőréteg eltávolítása, munkagépek szennyezése, talajtömörödés, növényzet eltávolításával talajerózió erödösése, az útpálya megépülésével a termőtalaj eltűnése) várható. Az üzemeléssel a jelenlegi célforgalom változatlan marad, ezért a talajszennyezés a jelenleginél nagyobb mértékben nem növekedik..

Víz

Felszín alatti vizek

Felszín alatti víz szempontjából Kaposkeresztúr közigazgatási területe „érzékeny" besorolású, valamint a Kaposvár fácánosi vízbázis „B" jelű hidrogeológiai védőterületén is áthalad a gyorsforgalmi út. Az elkészített környezeti hatástanulmány szerint a felszín alatti víz vizsgálati eredményei alapján azonban az út megépítését a vízminőség-védelmi előírások nem korlátozzák. (1. ábra)

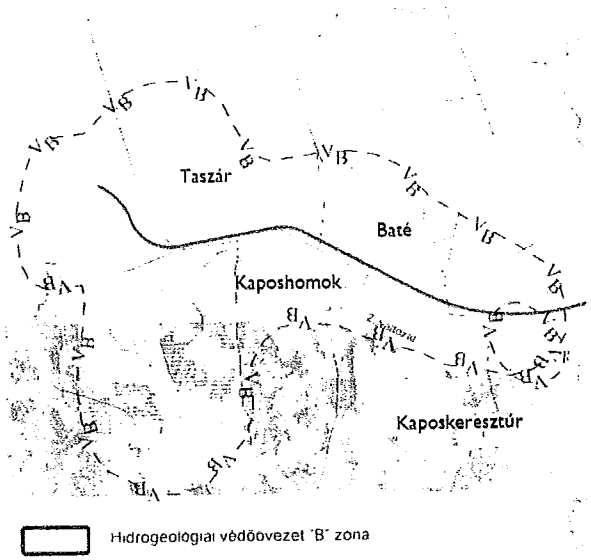

1. ábra: A települést érintő Kaposvár fácánosi vízbázis „B" jelű hidrogeológiai védőövezet határa

A Dél-Dunántúli Környezetvédelmi Természetvédelmi és Vízügyi Felügyelőség 2013-as határozatában a Kaposvár Városi Vízmű üzemelő ivóvízbázisa védelme érdekében kijelölt Sántosi vízműtelep „A" és „B" jelű hidrogeológiai övezete egyaránt

érinti Kaposkeresztúrt, de a módosítással érintett területen üzemelő három vízműkutat a nyomvonal nem érinti. (2. ábra)

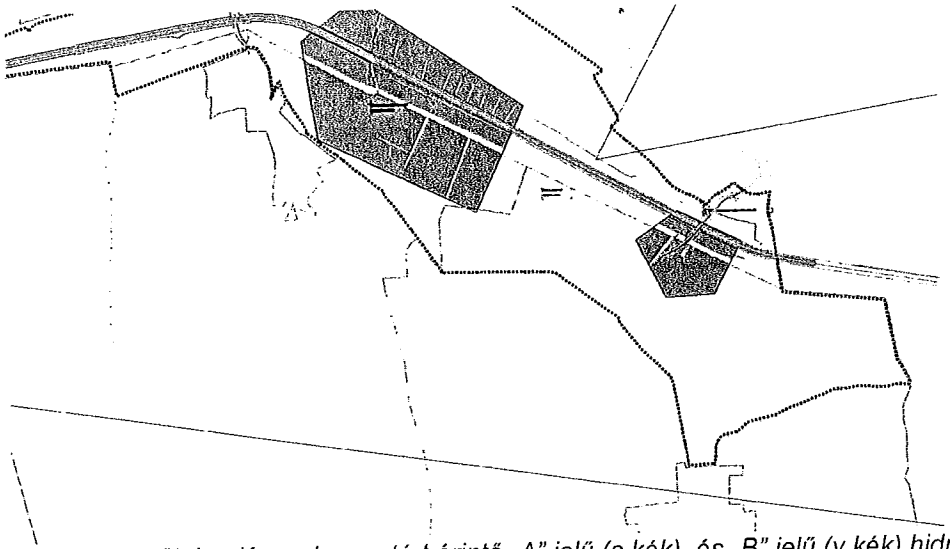

2. ábra: A Sántosi vízműtelep Kaposkeresztúrt érintő „A" jelű (s.kék), és „B" jelű (v.kék) hidrogeológiai védőövezetének határa és az üzemelő kutak elhelyezkedése.

Felszíni vizek

A gyorsforgalmi út építése kisebb-nagyobb mértékben megváltoztatja a térség lefolyási viszonyait. A tervezett nyomvonal keresztezik a terület vízelvezetését biztosító befogadó vízfolyások (Kapos) mellékágait, a vízfolyásokhoz tartozó vízgyűjtő területeket. Kaposkeresztúr közigazgatási területén két vízfolyás, a Tékes- és a Körös-patak folyik bele a Kaposba, azonban a gyorsforgalmi út által közvetlenül egyik sem érintett.

Levegő

A beruházáshoz végzett környezeti hatástanulmány vizsgálatai során a 25% feletti forgalmi változással érintett 5000 jármű/napnál nagyobb forgalmú útszakaszokon meghatározták azt a távolságot, ahol a határérték már teljesül. A vizsgálatba bevonták azokat a kisforgalmú hálózati elemeket is, amelyeknél a létesítés következtében jelentős forgalomnövekedés várható. Ez alapján a beruházás következtében az érintett közutak forgalmi viszonyaiban jellemzően jelentős csökkenés várható, azonban a forgalom mérete miatt ez csak néhánynál jelent kimutatható változást a levegő minőségében. A tengelytől mért 50 m-es távolságban a légszennyező anyagok koncentrációja már a határérték alá csökken.

Zaj

A gyorsforgalmi út nyomvonalának északra tolódása a település környezeti terhelését csökkenti.

Az összekötő út építésének ideje alatt azokon a helyeken, ahol 100 m-en belül található zajtól védendő létesítmény vagy terület, ott zajvédelmi intézkedéseket (mobil zajárnyékoló fal, esetileg megfelelő időbeosztás alkalmazása) kell alkalmazni a határértékek teljesítéséhez.

Az üzemelés alatt a közvetlen hatásterületen a tervezett nyomvonal környezetében határérték feletti zajterhelés nem várható — még a legközelebbi zajtól védendő

területek esetén sem. A gyorsforgalmi út nyomvonalának közvetlen, mintegy száz méteres környezetében nem találhatóak zajtól védendő létesítmény.
Kaposkeresztúr lakóterületei a tervezett nyomvonaltól 300 méternél távolabb, a hatásterületen kívül fekszenek, ezért nem szükséges gondoskodni a további zajvédelemről.

Hulladék
Hulladék szempontjából az M9 gyorsforgalmi út megépülése nem okoz ismert konfliktust. Az építés és üzemeltetés során keletkeznek hulladékok, illetve átmenetileg hulladékként kezelendő anyagok, azonban ezek tartós befolyással nem bírnak a környezetre, mivel az építőnek és az üzemeltetőnek szigorú előírások alapján gondoskodni kell nyilvántartásukról és elhelyezésükről is. A hulladékok keletkezésének hatása rövid idejű és egyszerre kis területre korlátozódik. A közvetett hatásterületen, megfelelő engedéllyel rendelkező lerakóra vagy átvevőhelyre történő szállítást követően sem lehet jelentősebb hatással számolni.

Élővilág
Az M9 gyorsforgalmi út nyomvonalának módosításával Kaposkeresztúr ökológiai, természetvédelmi állapota nem változik. A korábbi nyomvonalváltozat nagytáblás szántóföldi területeket érintett, ahonnan jelenleg is hiányoznak a fás sávok, zöldfolyosók, levezető árkok és patakok menti ligetek. Emiatt védett, ökológiai szempontból jelentős élőhelyek nem találhatók a területen. A terület állapota a nyomvonal mellett tervezett véderdősáv megszűnésével érdemben nem változik, nem rosszabbodik, de nem fog javulni sem. A terület használata megmarad a szántóföldi művelésnél. A Kapos mentén fekvő vizenyős szántóterületeken hosszú távon gyepgazdálkodás folytatása javasolt.
A Kapos-völgye, zöldfolyosó funkciójából adódóan a Nemzeti Ökológiai Hálózat része. Az Országos Területrendezési Terv szerint ökológiai folyosóként a Kaposmenti területek lecsapolt, vizenyős területei vannak nyilvántartva, azonban a beruházás keretében módosított Baté-Kaposkeresztúr összekötő út ezeket a területeket nem érinti. Egyéb védelem (helyi-, országos természetvédelmi oltalom, Natura2000-es védelem) alatt álló területet nem található a beruházás hatásterületén.

Tájképvédelem
Egy négysávos, egy kilométeres útszakasz megépítése, a kiegészítő létesítményekkel együtt kb. 10 hektárnyi földterület valamilyen szintű igénybevételével jár. Az autópályák helyi mikroklimatikus hatása kilométerenként mintegy 60-70 hektárnyi területen érezhető. Az autópálya közvetlen környezetében termelt mezőgazdasági termékek az egyre szigorodó szabványoknak egyre kevésbé felelnek meg. Az út a területfoglalás, terület előkészítés következtében megváltoztatja a tájszerkezetet, valamint a tájképben is maradandó változásokat okoz. Az út létesítésével és üzemeltetésével hosszútávon változik meg a környező élettér, hiszen a töltésen vagy bevágásban vezetett út megváltoztatja a domborzati, lefolyási és mikroklimatikus viszonyokat, ezáltal az út környezetében található természeti viszonyokat is. A létesítés során megváltozik a táj esztétikája és funkciója. Azokon a területeken, ahol a nyomvonal keresztülhalad, az addigi területhasználat végleg megszűnik és mesterséges felszínné válik (pl. mezőgazdasági/erdő stb. területek válnak az építés helyszínévé), amely a környező társulások megváltozását is eredményezi.

gatási területét jelentős mértékben érinti a tájképvédelmi
en kezelendő terület övezete. Az övezet határa a Kapost a
t északnyugati sarkán közelíti meg, a gyorsforgalmi út
san 700 méterrel délre, azzal párhuzamosan halad.
yomvonalának 100-100 m-es térségén belül műemléki oltalom,
alatt álló építészeti és művi érték nem található.

BATÉ, KAPOSHOMOK, KAPOSKERESZTÚR, TASZÁR

TELEPÜLÉSRENDEZÉSI ESZKÖZÖK MÓDOSÍTÁSA

TÁJRENDEZÉSI ÉS KÖRNYEZETALAKÍTÁSI JAVASLAT

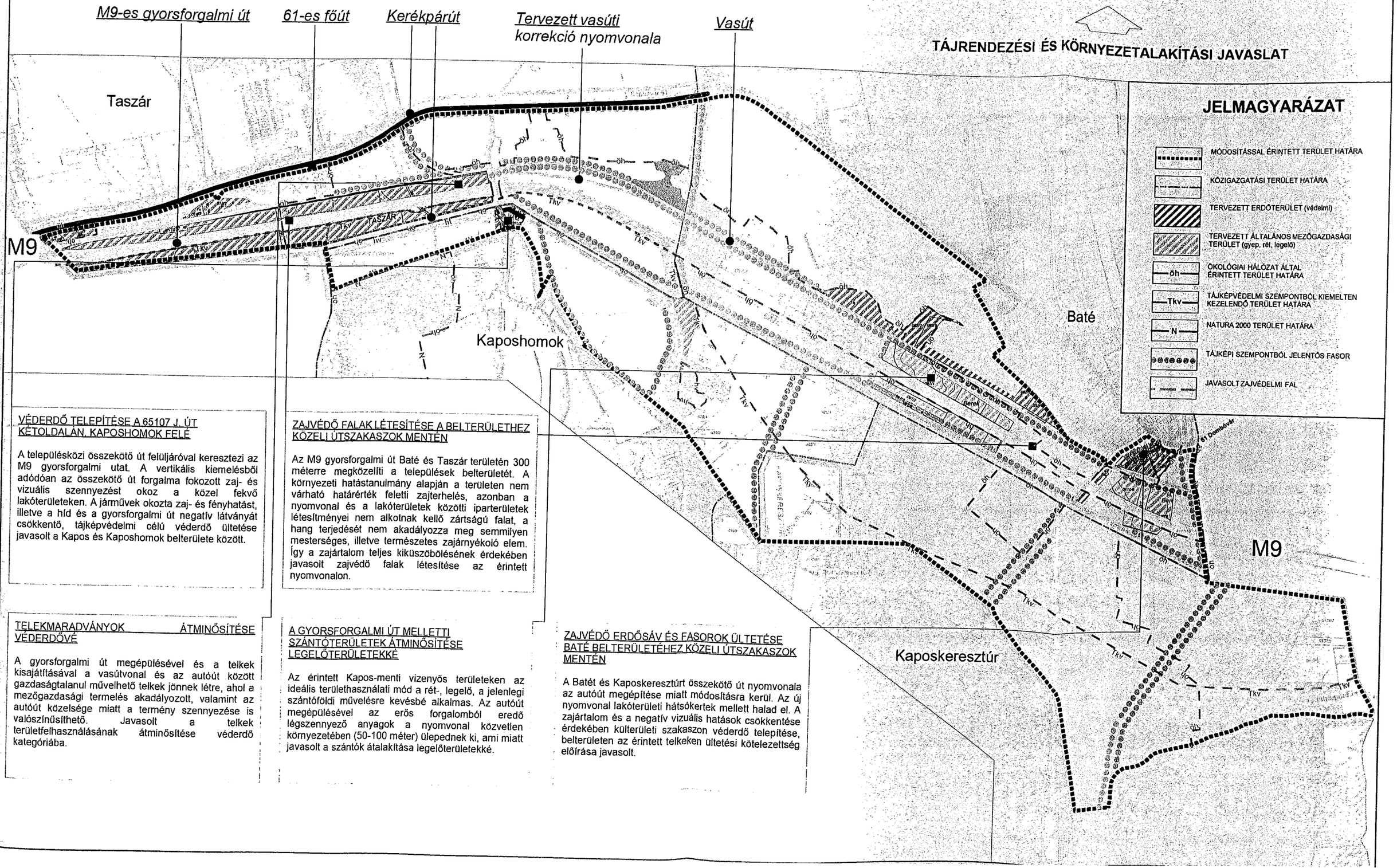

JELMAGYARÁZAT

- MÓDOSÍTÁSSAL ÉRINTETT TERÜLET HATÁRA
- KÖZIGAZGATÁSI TERÜLET HATÁRA
- TERVEZETT ERDŐTERÜLET (védelmi)
- TERVEZETT ÁLTALÁNOS MEZŐGAZDASÁGI TERÜLET (gyep, rét, legelő)
- öh — ÖKOLÓGIAI HÁLÓZAT ÁLTAL ÉRINTETT TERÜLET HATÁRA
- Tkv — TÁJKÉPVÉDELMI SZEMPONTBÓL KIEMELTEN KEZELENDŐ TERÜLET HATÁRA
- N — NATURA 2000 TERÜLET HATÁRA
- TÁJKÉPI SZEMPONTBÓL JELENTŐS FASOR
- JAVASOLT ZAJVÉDELMI FAL

VÉDERDŐ TELEPÍTÉSE A 65107 J. ÚT KÉTOLDALÁN, KAPOSHOMOK FELÉ

A településközi összekötő út felüljáróval keresztezi az M9 gyorsforgalmi utat. A vertikális kiemelésből adódóan az összekötő út forgalma fokozott zaj- és vizuális szennyezést okoz a közel fekvő lakóterületeken. A járművek okozta zaj- és fényhatást, illetve a híd és a gyorsforgalmi út negatív látványát csökkentő, tájképvédelmi célú véderdő ültetése javasolt a Kapos és Kaposhomok belterülete között.

ZAJVÉDŐ FALAK LÉTESÍTÉSE A BELTERÜLETHEZ KÖZELI ÚTSZAKASZOK MENTÉN

Az M9 gyorsforgalmi út Baté és Taszár területén 300 méterre megközelíti a települések belterületét. A környezeti hatástanulmány alapján a területen nem várható határérték feletti zajterhelés, azonban a nyomvonal és a lakóterületek közötti iparterületek létesítményei nem alkotnak kellő zártságú falat, a hang terjedését nem akadályozza meg semmilyen mesterséges, illetve természetes zajárnyékoló elem. Így a zajártalom teljes kiküszöbölésének érdekében javasolt zajvédő falak létesítése az érintett nyomvonalon.

TELEKMARADVÁNYOK ÁTMINŐSÍTÉSE VÉDERDŐVÉ

A gyorsforgalmi út megépülésével és a telkek kisajátításával a vasútvonal és az autóút között gazdaságtalanul művelhető telkek jönnek létre, ahol a mezőgazdasági termelés akadályozott, valamint az autóút közelsége miatt a termény szennyezése is valószínűsíthető. Javasolt a telkek területfelhasználásának átminősítése véderdő kategóriába.

A GYORSFORGALMI ÚT MELLETTI SZÁNTÓTERÜLETEK ÁTMINŐSÍTÉSE LEGELŐTERÜLETEKKÉ

Az érintett Kapos-menti vizenyős területeken az ideális területhasználati mód a rét-, legelő, a jelenlegi szántóföldi művelésre kevésbé alkalmas. Az autóút megépülésével az erős forgalomból eredő légszennyező anyagok a nyomvonal közvetlen környezetében (50-100 méter) ülepednek ki, ami miatt javasolt a szántók átalakítása legelőterületekké.

ZAJVÉDŐ ERDŐSÁV ÉS FASOROK ÜLTETÉSE BATÉ BELTERÜLETÉHEZ KÖZELI ÚTSZAKASZOK MENTÉN

A Batét és Kaposkeresztúrt összekötő út nyomvonala az autóút megépítése miatt módosításra kerül. Az új nyomvonal lakóterületi hátsókertek mellett halad el. A zajártalom és a negatív vizuális hatások csökkentése érdekében külterületi szakaszon véderdő telepítése, belterületen az érintett telkeken ültetési kötelezettség előírása javasolt.

3.KÖZLEKEDÉSI JAVASLAT

A módosítás célja az M9 gyorsforgalmi út Kaposvár és Bonyhád közötti szakaszára, valamint a kapcsolódó úthálózatra és egyéb létesítményekre elkészült komplett engedélyezési tervek beépítése. A gyorsforgalmi út megvalósítása 2030-ig várható.
A nyomvonal a gyorsforgalmi út részeként megépült Kaposvár elkerülőút (61sz. főút) keleti végpontjánál, a 151+000 km szelvénytől indul. A távlati kiépítési követelményeknek megfelelően a vízszintes vonalvezetésnél figyelembe vett tervezési sebesség v_t=130 km/h, míg magassági értelemben – a terepi adottságokat figyelembe véve – minimum v_t=110 km/h volt. A jelen kiépítést 2x2 sávos autóútként, K.II.A. tervezési osztálynak megfelelő paraméterekkel kellett tervezni.
Az engedélyezési tervdokumentáció szakaszokra bontva készült. A Somogy megyei két szakasz az:
I. 151+000 – 162+500 km közötti szakasz (tervező TURA-TERV Kft.), és a
II. 162+500 – 168+800 km közötti szakasz (tervező Roden Mérnöki Iroda Kft.).
Kaposkeresztúr az I. szakasz nyomvonalával érintett.

Közigazgatási határok szerint (településrendezési szempontból) szakaszolva az I. szakasz négy település közigazgatási területén halad keresztül az alábbiak szerint (a szelvények közelítő értékek):

Érintett települések listája

Település neve	Közigazgatási határ	
	Eleje	Vége
Kaposvár	151+000	153+271
Taszár	153+271	156+738
Baté	156+738	160+072
Mosdós (I. vége, II. eleje)	160+072	162+820

Kaposhomok és Kaposkeresztúr közigazgatási területét csak a bekötő útjaiknak az M9 feletti átvezetés miatt szükséges nyomvonal-korrekciója érinti, maga a gyorsforgalmi út nem.

Az M9 autóút I. szakaszának kezdő szelvénye a 151+000 km szelvény, az autóút itt csatlakozik a meglévő 61 sz. főúthoz. A 151+800 km szelvénybe kerül a Taszári csomópont (152 sz. csomópont). A 61 sz. főútnak a meglévő körforgalomtól (66 sz. és 610 sz. utak csomópontja) északra eső nyomvonala korrigálásra kerül, a Taszári csomópont északi oldalán a le és felhajtó ágak ebbe a korrigált 61 sz. főútba kötnek bele. A csomópontot elhagyva az autóút külön szintben keresztezi a Budapest-Gyékényes vasútvonalat, valamint az Orci patakot. Ezt követően az út a Mosdósig tartó teljes szakaszon a vasútvonal és a Kapos folyó közötti területen halad tovább, jellemzően mezőgazdasági területeken. A nyomvonal helyszínrajzi kialakítása előbb R=1000 m, majd a szakasz végén R=1800 m sugarú íveket használva követi le a vasútvonal helyszínrajzi kialakítását. A hossz-szelvény a tervezési terület adottságait követi, a nyomvonal közel vízszintes. A vasút keresztezésénél az autóút került átemelésre. Az M9-et keresztező utak is kizárólag külön szintben keresztezik a vasútvonalat (is), a meglévő szintbeli vasúti átkelők beavatkozás nélkül megmaradnak. Ezen az autóúti szakaszon pihenőhely nem létesül. Az autóút déli irányból kerüli el Taszár és Baté belterületét, északi irányból Kaposhomok és

Kaposkeresztúr települést. A 65107j. Kaposhomok és a 65106j. Kaposkeresztúr bekötő utak a 155+748, illetve a 155+748 km szelvényben külön szintben kerülnek átvezetésre az autóút felett, a bekötőutak korrekciója érinti ennek a két településnek a külterületét. Az autót a szakaszon felüljáróval több vízfolyást is keresztez, amelyek közül a 155+220 km szelvényben lévő Taszári vízfolyás, a 156+730 km szelvényben lévő Tócsári patak, és a 160+065 km szelvényben lévő Baté-Magyaratádi vízfolyás a jelentősebbek. A Tócsári pataknál és a Baté-Magyaratádi vízfolyásnál vadátjáró is épül, a 156+271, 157+160, 157+423, 157+726, 158+017, 158+825, és 159+735 km szelvényekben ökológiai átjárók létesülnek (az autóút alatt). A gyorsforgalmi út mentén mindkét oldalon vadvédő kerítés épül. A szakasz a 162+500 km szelvényben csatlakozik a követő II. szakasz nyomvonalához. A környezetvédelmi engedély zajvédő fal létesítését nem írja elő. Jelen módosítás környezetvédelmi munkarésze Taszár és Baté területén zajvédő fal szükségességét vélelmezi.
Az M9 melletti területek megközelíthetőségének biztosítására további párhuzamos földutak létesítése is szükséges. A Taszártól Mosdósig tartó szakaszon az alábbi párhuzamos földutak kapcsolódnak az autóút építéséhez:
Taszár
(1) F1 jelű párhuzamos földút a gyorsforgalmi út bal oldalán (északi oldal) a 154-155 km szelvények között
(2) F2-F3 jelű párhuzamos földút a gyorsforgalmi út jobb oldalán (déli oldal) a 154-156 km szelvények között
Baté
(3) F7 jelű párhuzamos földút a gyorsforgalmi út jobb oldalán (déli oldal) a 158-160 km szelvények között
(4) F9 jelű párhuzamos földút a gyorsforgalmi út jobb oldalán (déli oldal) a 159-160 km szelvények között
(5) F6 jelű párhuzamos földút a gyorsforgalmi út bal oldalán (északi oldal) a 158-159 km szelvények között
(6) F8 jelű párhuzamos földút a gyorsforgalmi út bal oldalán (északi oldal) a 159-160 km szelvények között

A Taszártól Mosdósig tartó szakaszon a Kaposkeresztúri bekötőút mentén található meglévő kerékpárút. A 65106j. út korrekciójával együtt a meglévő kerékpárút is korrekcióra kerül, az autóút feletti műtárgyon vezet keresztül.

Kaposkeresztúr hatályos településrendezési eszközei településszerkezeti szinten tartalmazzák az M9 gyorsforgalmi út nyomvonalát. A feltüntetett tervezett nyomvonal a közigazgatási határtól és a Kapos folyótól délre, a folyóval gyakorlatilag párhuzamosan halad. A gyorsforgalmi út keresztezi a 65106j. Kaposkeresztúri bekötőutat. A hatályos településrendezési eszközök az érintett területsávban, szintén szerkezeti szinten, tervezett kerékpárutat jelöl a Kaposkeresztúri bekötőút mentén. Jelöli ezen kívül (már az M9-cel érintett területsávon kívül) a bekötőút délebbre eső szakaszát, az azt déli irányban tovább folytató, valamint az attól Kaposhomokra átvezető tervezett mellékutakat, valamint a déli és keleti (Mosdósra) irányban haladó tervezett kerékpárutakat.

Jelen terv-módosítás az engedélyezési terveknek megfelelő vonalvezetéssel veszi figyelembe az autóutat. Az útnyomvonal ennek megfelelően a Kapos és a Bp.-Gyékényes vasútvonal közötti területre kerül, vagyis a teljes közigazgatási területen

a közigazgatási határtól északra halad. A gyorsforgalmi út az engedélyezési tervek szerint is ugyanazt az országos közutat keresztezi, de értelemszerűen Kaposkeresztúrtól északra, még Batén. A bekötőút felüljáróval halad át az autóút fölött, a nyomvonala a felüljárónál, és a csatlakozó szakaszokon korrekcióra kerül. A déli oldali korrekció az, ami Kaposkeresztúr-i területet is érint. Kisebb korrekcióra a bekötőúthoz csatlakozó helyi utakon is szükség van a kapcsolódás érdekében. Kaposkeresztúr területén nincs sem ökológiai aluljáró, sem vadátjáró. A közterület-szabályozás az adatszolgáltatásként kapott kisajátítási határokat figyelembe véve épül be a szabályozási tervbe.

A hatályos terv szerinti közúthálózat a fentieken kívül nem változik.

4.KÖZMŰVESÍTÉSI ÉS ELEKTRONIKUS HÍRKÖZLÉSI JAVASLAT

Kaposkeresztúr község közigazgatási területét a tervezett M9 gyorsforgalmi út Kaposvár-Bonyhád közötti szakasza közvetlenül nem érinti, az a közigazgatási határa mentén, attól északra kerül megvalósításra, de érinti a kaposkeresztúri bekötőút új nyomvonala. A Baté-Kaposkeresztúr út módosításának megvalósításához szükséges terveket, a környezeti hatástanulmányt és építési engedélyezési tervet, benne a közművek terveit a RODEN-UVATERV Konzorcium készítette. A közműtervekben egyrészt megvizsgálták a tervezett utat keresztező közműveket, javaslatot adtak az útépítést érintő közművek helyben tartására, szükség esetén védelmének, vagy kiváltásának megoldására. Emellett a tervezett út üzemeltetéséhez is kapcsolódnak közművesítési igények, döntően az út víztelenítésének a megoldására. Az ezekre vonatkozó javaslatokat a településrendezési eszközök készítéséhez átadták.

A településrendezési eszközök közmű- és elektronikus hírközlési szakági munkarésze, így a RODEN - UVATERV Konzorcium által készített közművekre és elektronikus hírközlésre vonatkozó javaslatokat elfogadva és átvéve készült, feltételezve, hogy azok egyeztetése a szolgáltatókkal megtörtént. Meg kell jegyezni, hogy az egyes érintett közművek továbbtervezése, engedélyezési és kiviteli terveinek készítésekor a szolgáltatók felmerülő elvárásai még figyelembe vehetők.

A település a 27/2004. (XII. 25.) KvVM rendelet alapján felszín alatti víz szempontjából érzékeny területen fekszik. A település közigazgatási területére átnyúlik a VI. Sántosi Vízmű telep Kaposhomoki vízmű kútjainak „B" hidrogeológiai védőterülete. A védőterületre vonatkozó 123/1997 (VII. 18.) Korm rendeletben, valamint a védőterület kijelölő határozatában rögzített előírásokat figyelembe kell venni.

A módosítással érintett területet „lefedi" a VI. Sántosi Vízmű telep Batéi vízmű kútjainak és a Kaposhomoki vízmű kútjainak „A" és „B" hidrogeológiai védőterülete. Ezek védőterületére is 123/1997 (VII. 18.) Korm rendeletben, valamint a védőterület kijelölő határozatában rögzített előírásokat figyelembe kell venni.

A település a vízügyi ágazat nyilvántartása és a hatályos területrendezési tervek alapján árvíz és belvízvédelmi szempontból nem veszélyeztetett.

A település északi közigazgatási határán halad végig a Kapos-folyó.

Az M9-es útépítéshez kapcsolódó kaposkeresztúri bekötőút új nyomvonala a település területén beépítésre nem szánt területen halad keresztül, így helyi ellátást szolgáló elosztóhálózatot nem érint, egy gerincvezetéket keresztez.

Az útépítési területet érintő közművezeték:

km szelvény	közmű típusa	beavatkozás
65106 j. út		
0+644,4	Vízvezeték	meglévő
	Helyi védelemmel helyben tartása javasolt	

Közművenkénti közműfejlesztési feladatok

Vízellátás

Kaposkeresztúr község vízellátását a KAVÍZ Kaposvári Víz- és Csatornamű Kft. biztosítja. A településen kiépített hálózati rendszer üzemel, amin keresztül 123 lakás számára biztosítják a vezetékes ivóvíz használatának lehetőségét.

Az útépítéssel érintett sáv területén fekszik a vízmű telke, amelynek megmaradását és védelmét az útépítés megvalósítása során biztosítani kell.

Vízvezeték csak egy helyen keresztezi a tervezett új bekötőút nyomvonalát. Előzetesen a vezetékek helyben maradásával kell számolni védelembe helyezésük mellett, de a továbbtervezés során ez, ha szükséges, módosítható.

Csapadékvíz elvezetés, felszíni vízrendezés

Kaposkeresztúr a Duna rész-vízgyűjtőjén fekszik. A településről a vizeket a közigazgatási határán haladó Kapos folyó fogadja be és szállítja el a Sió csatornáig, majd az szállítja tovább a befogadó Dunáig. A tervezett útépítéssel, mivel csak út nyomvonal korrekció történik a burkoltsági arány nem változik, így az elvezetendő csapadékvíz mennyisége és a továbbszállítás útja sem változik.

A település csapadék és felszíni vizeinek befogadója a Baté közigazgatási területén haladó Kapos-folyó, amelynek érintett felvízi szakasza a lehulló csapadékvizek fogadására alkalmas.

A vizsgált település beépített területén elválasztott rendszerű nyílt vízelvezető rendszert alakítottak ki. A település csapadékvizeit a településen áthaladó Kiris-patak fogadja be és vezeti a Kapos folyóig.

A tervezett út felületéről lefolyó csapadékvizeket az útpálya mentén kiépítendő nyílt árkok gyűjtik össze és juttatják a vizeket a Kapos folyóba.

Szennyvízelvezetés

Kaposkeresztúron jelenleg nem üzemel közüzemű szennyvízelvezető rendszer. Az egyes ingatlanok elméletileg zárt szennyvíztárolóba gyűjtik a keletkező szennyvizet, amit szippantó kocsival juttatnak el a befogadó szennyvíztelepre. A valóságban azonban ezek a házi szennyvíztárolók többnyire szikkasztóként üzemelnek és belőlük a szennyvíz közvetlen a talajba szikkad, szennyezve a talajt és a felszín alatti vizeket.

A település felszín alatti vízbázis védelmi területen fekszik, így a szennyvizek mielőbbi közcsatornás elvezetését és szennyvíztisztító telepen történő kezelését meg kell oldani, mivel jelenleg átlagosan napi 15-20 m^3 talajszennyezést okoz az egyedileg talajba szikkadó szennyvíz.

A település szennyvízcsatornázásának és a szennyvizek szennyvíztisztító telepen történő kezelésének megoldását már régóta tervezik, de pénzügyi fedezet hiányában

eddig nem került megvalósításra. Legutóbb önálló telep létesítését irányozták elő, de alkalmazkodni kell ahhoz, hogy milyen pályázati támogatás lehetősége nyílik meg. A szomszédos települések sem csatornázottak, így a kedvezőbb pályázati lehetőség alapján dönthető el, hogy egyedi, vagy kistérségi társulással tudják a hiányt pótolni.

Az útépítéssel érintett területet így nem érinti szennyvízelvezetési nyomvonal.

Villamosenergia ellátás

A település fogyasztóinak villamosenergia ellátását az E.ON-DÉDÁSZ Elosztóhálózati Kft biztosítja. A villamosenergia ellátás táppontja a Kaposvári 132/22 kV-os alállomás, ahonnan induló – jellemzően oszlopokra fektetett 22 kV-os – hálózat fűzi fel a település fogyasztói transzformátor állomásait. A 22 kV-os hálózat nyomvonala jelenleg nem keresztezi a tervezett út-módosítás nyomvonalát, illetve a Vízmű transzformátor állomásának bekötését.

A település közigazgatási területét távlatban érintheti az, az iparági fejlesztési szándék, amely alapján a Kaposvár-Toponár ipari alállomás és a Pécsi erőmű között új 400 kV-os átviteli hálózati összekötés kiépítését tervezik. A pontos nyomvonal jelenleg nem áll rendelkezésre. Eltérő javaslat szerepel a megyei és az országos területrendezési tervben. A továbbtervezés során pontosítható a nyomvonal.

Földgázellátás

A település jelenleg földgázellátással nem rendelkezik, a településen élők a termikus energiaellátásukat hagyományos szilárd energiahordozó hasznosításával oldják meg. A gázellátás kiépítésének lehetősége Baté felöl biztosítható.

Megújuló energiahordozók hasznosítása

A tervezett út kapcsán célszerű felhívni a figyelmet a megújuló energiahordozók hasznosítási lehetőségére. Napemelem elhelyezését a térségben meg lehet oldani és a kiépítendő közvilágítás energiaellátását lehet vele megoldani.

Elektronikus hírközlés

Vezetékes elektronikus hírközlés

Kaposkeresztúr vezetékes távközlési ellátását a Magyar Telekom Nyrt. biztosítja. A Pécs szekunder központhoz tartozó 39-es körzetszámú Kaposvár primer központ a település vezetékes távközlési hálózatának bázisa. A primerközponthoz tartozó települések 82-es hívószámon csatlakoznak az országos, illetve nemzetközi távhívó hálózathoz.

A tervezett út nyomvonal módosítása az előkészítő tervek szerint elektronikus hírközlési hálózatokat nem érint.

Vezeték nélküli elektronikus hírközlés

Az elektronikus hírközlési igények ellátását növekvő mértékben a vezeték nélküli szolgáltatások veszik át. Jelenleg a vezeték nélküli közszolgáltatás létesítményeit a Magyar Telekom, a Telenor, és a Vodafone üzemelteti. A település tágabb térségében elhelyezett építményekkel Kaposkeresztúr területén kellő lefedettséggel megfelelő vételi lehetőséget tudnak biztosítani a szolgáltatók.

A település természeti értékeinek megőrzésére törekszik, így antenna telepítésénél – táj- és településképvédelmi okok miatt – látványszempontú igényeket is figyelembe kell venni, ezért a belterületen épületre, építményre telepítéssel lehet csak újabb antennát elhelyezni, külterületen pedig multifunkcionális kialakítással (kilátó, vendéglátóhely, busz-váró, mezőgazdasági építmény, stb) társberuházással lehet telepíteni, de csak önkormányzati egyeztetéssel.

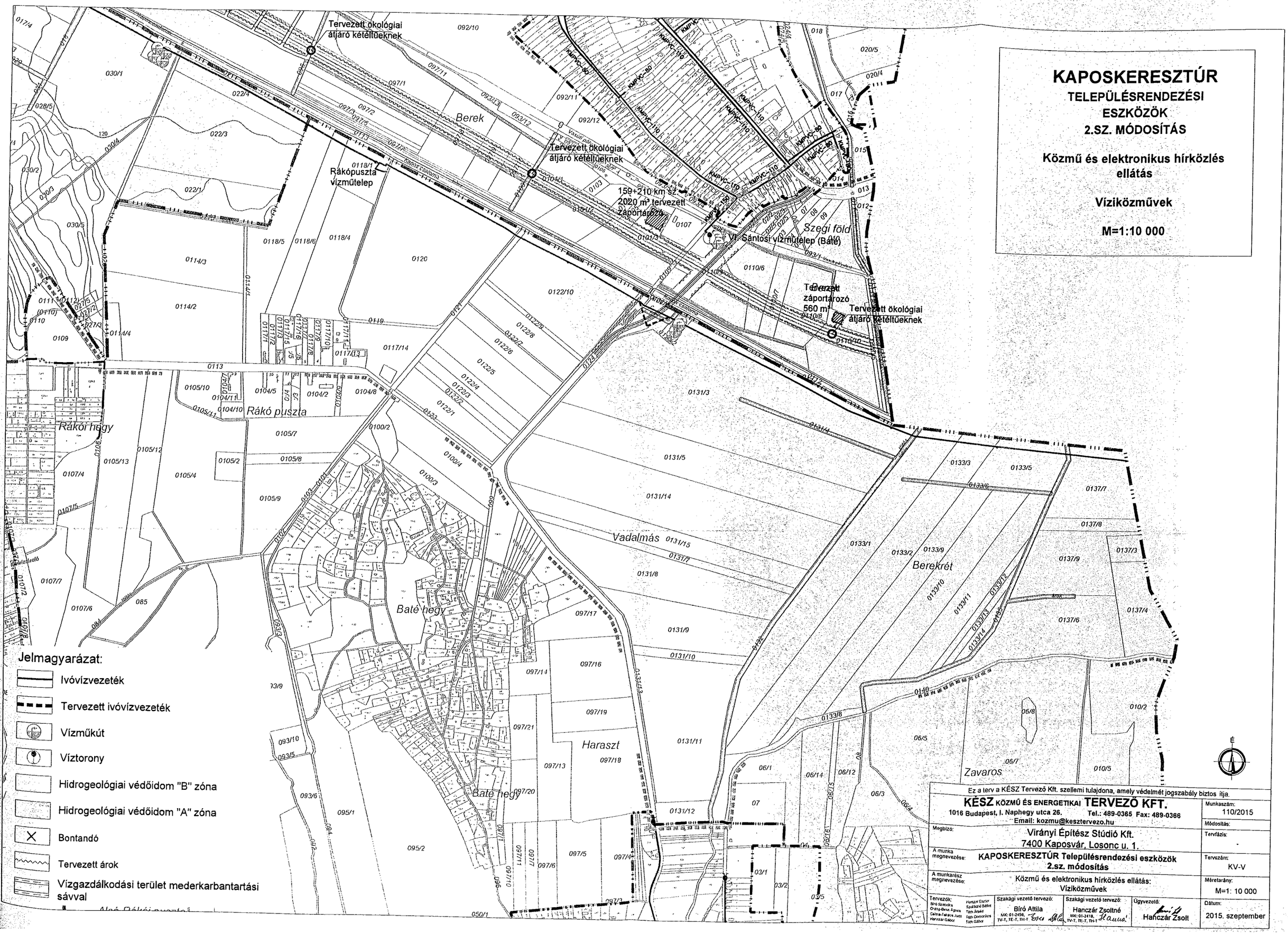

KAPOSKERESZTÚR
TELEPÜLÉSRENDEZÉSI
ESZKÖZÖK
2.SZ. MÓDOSÍTÁS
Közmű és elektronikus hírközlés ellátás
Víziközművek
M=1:10 000
Tervezett ökológiai átjáró kétéltűeknek
Tervezett ökológiai átjáró kétéltűeknek
Tervezett ökológiai átjáró kétéltűeknek
Rákópuszta vízműtelep
159+210 km sz. 2020 m³ tervezett záportározó
VI. Sántosi vízműtelep (Baté)
Tervezett záportározó 560 m³
Berek
Szegi föld
Rákó puszta
Rákói hegy
Vadalmás
Berekrét
Baté hegy
Haraszt
Zavaros
Jelmagyarázat:
Ivóvízvezeték
Tervezett ivóvízvezeték
Vízműkút
Víztorony
Hidrogeológiai védőidom "B" zóna
Hidrogeológiai védőidom "A" zóna
Bontandó
Tervezett árok
Vízgazdálkodási terület mederkarbantartási sávval
Ez a terv a KÉSZ Tervező Kft. szellemi tulajdona, amely védelmét jogszabály biztos ítja.
KÉSZ KÖZMŰ ÉS ENERGETIKAI TERVEZŐ KFT.
1016 Budapest, I. Naphegy utca 26. Tel.: 489-0365 Fax: 489-0366
Email: kozmu@kesztervezo.hu
Megbízó: Virányi Építész Stúdió Kft. 7400 Kaposvár, Losonc u. 1.
A munka megnevezése: KAPOSKERESZTÚR Településrendezési eszközök 2.sz. módosítás
A munkarész megnevezése: Közmű és elektronikus hírközlés ellátás: Víziközművek
Munkaszám: 110/2015
Módosítás:
Tervfázis: -
Tervszám: KV-V
Méretarány: M=1: 10 000
Szakági vezető tervező: Bíró Attila
Szakági vezető tervező: Hanczár Zsoltné
Ügyvezető: Hanczár Zsolt
Dátum: 2015. szeptember

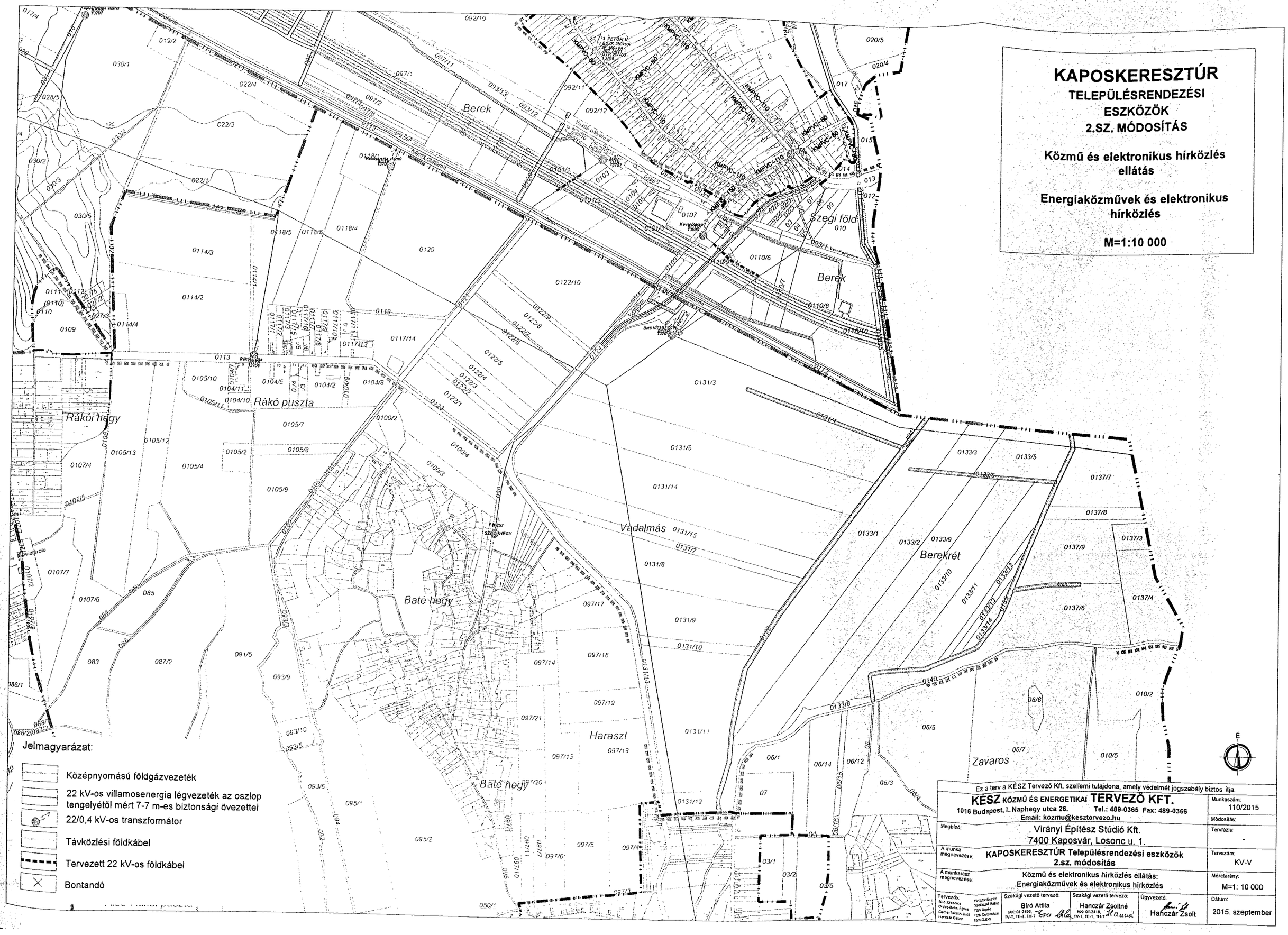
KAPOSKERESZTÚR
TELEPÜLÉSRENDEZÉSI
ESZKÖZÖK
2.SZ. MÓDOSÍTÁS
Közmű és elektronikus hírközlés ellátás
Energiaközművek és elektronikus hírközlés
M=1:10 000
Berek
Szegi föld
Rákó puszta
Rákói hegy
Vadalmás
Berekrét
Baté hegy
Haraszt
Zavaros
Jelmagyarázat:
Középnyomású földgázvezeték
22 kV-os villamosenergia légvezeték az oszlop tengelyétől mért 7-7 m-es biztonsági övezettel
22/0,4 kV-os transzformátor
Távközlési földkábel
Tervezett 22 kV-os földkábel
Bontandó
Ez a terv a KÉSZ Tervező Kft. szellemi tulajdona, amely védelmét jogszabály biztos ítja.
KÉSZ KÖZMŰ ÉS ENERGETIKAI TERVEZŐ KFT.
1016 Budapest, I. Naphegy utca 26. Tel.: 489-0365 Fax: 489-0366
Email: kozmu@kesztervezo.hu
Munkaszám: 110/2015
Módosítás:
Megbízó: Virányi Építész Stúdió Kft. 7400 Kaposvár, Losonc u. 1.
Tervfázis: -
A munka megnevezése: KAPOSKERESZTÚR Településrendezési eszközök 2.sz. módosítás
Tervszám: KV-V
A munkarész megnevezése: Közmű és elektronikus hírközlés ellátás: Energiaközművek és elektronikus hírközlés
Méretarány: M=1: 10 000
Tervezők: Bíró Szabolcs, Ordog-Bakos Ágnes, Csoma-Takács Judit, Hanczár Gábor, Hanczár Eszter, Szolcsoki Bálint, Tóth Árpád, Tóth Domonkos, Tóth Gábor
Szakági vezető tervező: Bíró Attila MK: 01-2456, TV-T, TE-T, TH-T
Szakági vezető tervező: Hanczár Zsoltné MK: 01-2418, TV-T, TE-T, TH-T
Ügyvezető: Hanczár Zsolt
Dátum: 2015. szeptember

5.A TERÜLETRENDEZÉSI TERVEK ÉS A TELEPÜLÉSSZERKEZETI TERV-MÓDOSÍTÁS ÖSSZHANGJA

Kaposkeresztúr közigazgatási területét

-a 2014. január 1-től hatályos módosított OTrT

-szerkezeti terve szerint:

-az országos területfelhasználási kategóriák közül:

-az erdőgazdálkodási térség

-a vegyes területfelhasználású térség

-a vízgazdálkodási térség

-a települési térség

-az országos műszaki infrastruktúra-hálózatok közül:

-a 66. sz. főút

-a 400 kV-os átviteli hálózat távvezeték

-az országos övezetek közül:

-az országos ökológiai hálózat övezete

-a kiváló termőhelyi adottságú szántóterület övezete

-a jó termőhelyi adottságú szántóterület övezete

-a kiváló termőhelyi adottságú erdőterület övezete

-a tájképvédelmi szempontból kiemelten kezelendő terület övezete

érintik (ld. mellékelt térképkivonatokat).

-a 2011. április 26-tól hatályos – a 13/2011. (IV. 26.) sz. önkormányzati rendelettel módosított – „Somogy Megye Területrendezési Terve" (jóváhagyva a 15/2004. (XII. 27.) számú rendelettel)

-szerkezeti terve szerint

-a megyei területfelhasználási kategóriák közül:

-az erdőgazdálkodási térség

-a vegyes területfelhasználású térség

-a vízgazdálkodási térség

-a hagyományosan vidéki települési térség

-a térségi jelentőségű műszaki infrastruktúra-hálózatok közül:

-a 66. sz. főút

-a 400 kV-os átviteli hálózat távvezeték

-a megyei övezetek közül

-a magterület övezete

-az ökológiai folyosó övezete

-a kiváló termőhelyi adottságú szántóterület övezete

-a kiváló termőhelyi adottságú erdőterület övezete

-az erdőtelepítésre alkalmas terület övezete

-az országos jelentőségű tájképvédelmi terület övezete

-a térségi komplex tájrehabilitációt igénylő terület övezete

-a földtani veszélyforrás terület övezete

-a vízeróziónak kitett terület övezete

érintik (ld. mellékelt térképkivonatokat).

-a 23/2011. (IV. 1.) KH határozattal elfogadott – a rendelettel elfogadott övezeteken kívül meghatározott – ajánlott sajátos megyei térségek

-a gazdaságfejlesztés térségei és térségi jelentőségű központjai
-a védendő szerkezetű települések
-a Natura 2000 területek
-a nitrátérzékeny terület
-a térségi jelentőségű árutermelő mezőgazdaság területe
-az országos gyümölcs termőhely kataszter által érintett terület
-az országos szőlőkataszter által érintett település
-a jelentős kertgazdasági területtel rendelkező települések
-a szélerőmű telepítés szempontjából vizsgálat alá vonható terület érintik (ld. mellékelt térképkivonatokat).

A 2014. JANUÁR 1-TŐL HATÁLYOS – MÓDOSÍTOTT – ORSZÁGOS TERÜLETRENDEZÉSI TERV KAPOSKERESZTÚRT ÉRINTŐ ÖVEZETEI

Az ország szerkezeti terve

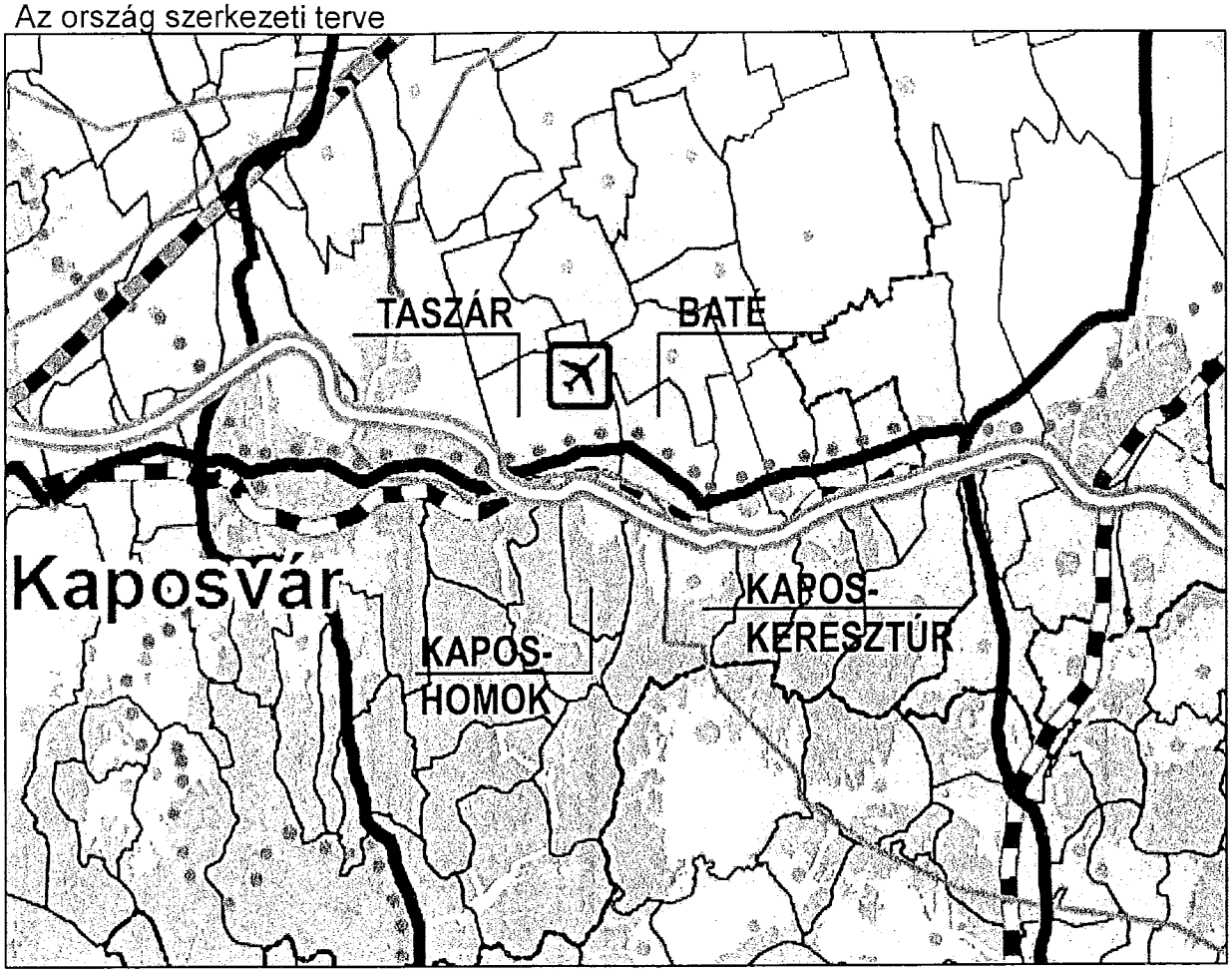

ORSZÁGOS TERÜLETFELHASZNÁLÁS RENDSZERE

- Erdőgazdálkodási térség
- Mezőgazdasági térség
- Vegyes területfelhasználású térség
- Vízgazdálkodási térség

Települési térség

- 1000 ha felett
- 500-1000 ha között
- 100-500 ha között
- 100 ha alatt

ÉPÍTMÉNYEK ÁLTAL IGÉNYBEVETT TERÜLETEK

Országos műszaki infrastruktúra-hálózatok és egyedi építmények

Villamosenergia-átviteli hálózat távvezeték elemei

- 750 kV-os átviteli hálózat távvezeték elemei
- 400 kV-os átviteli hálózat távvezeték elemei
- 220 kV-os átviteli hálózat távvezeték elemei
- Nemzetközi és hazai szénhidrogén szállítóvezeték
- Egyéb erőmű
- Atomerőmű

Hulladék kezelés

- Veszélyes hulladék ártalmatlanító
- Radioaktív hulladék tároló

Közlekedési hálózatok és építmények

- Gyorsforgalmi út
- Főút
- Országos kerékpárút törzshálózat
- Nagysebességű vasútvonal
- A transzeurópai vasúti áruszállítási hálózat részeként működő országos törzshálózati vasútvonal
- Egyéb országos törzshálózati vasútvonal
- Közforgalmú nemzetközi és országos jelentőségű kikötő
- Országos jelentőségű polgári repülőtér
- Kereskedelmi (nemzetközi) repülőtérré fejleszthető repülőtér
- Állami repülések céljára szolgáló repülőtér
- Közös felhasználású katonai és polgári repülőtér

Vízgazdálkodás építményei

- Elsőrendű árvízvédelmi fővonal
- Folyami nagymutató
- Szükségtározó
- 10 millió m3-t meghaladó térfogattal tervezhető tározási lehetőség
- A VTT I. ütemében megvalósuló árvízi tározó

ORSZÁGOS ÖVEZETEK

Országos ökológiai hálózat övezete

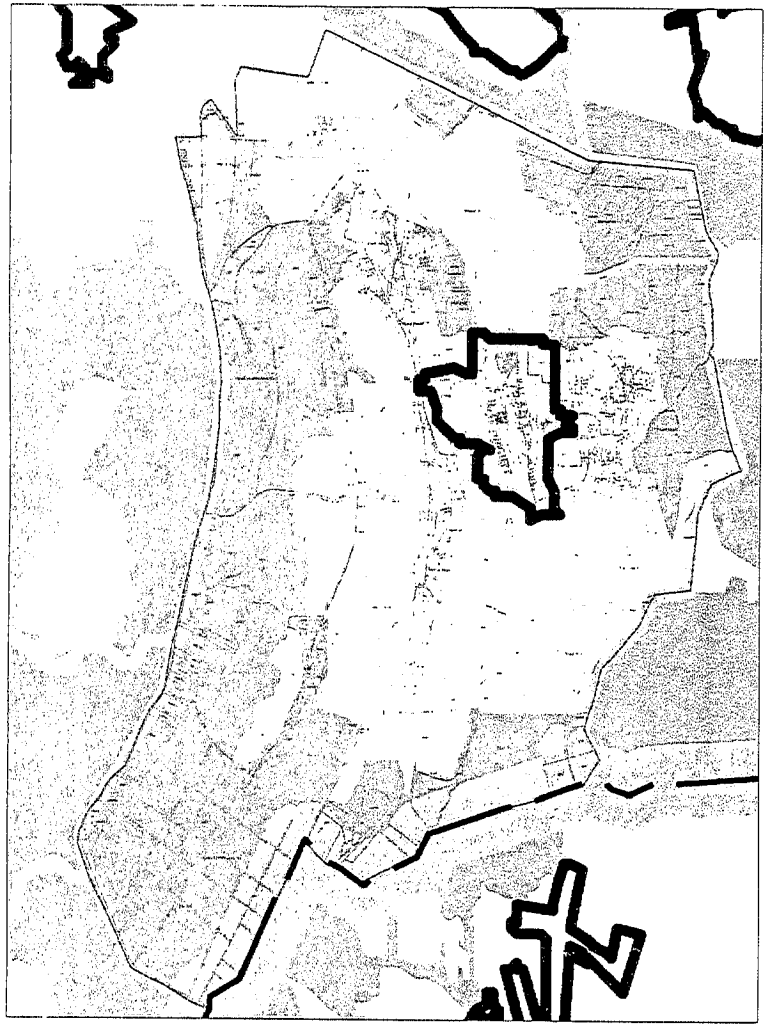

Kiváló termőhelyi adottságú szántóterület övezete

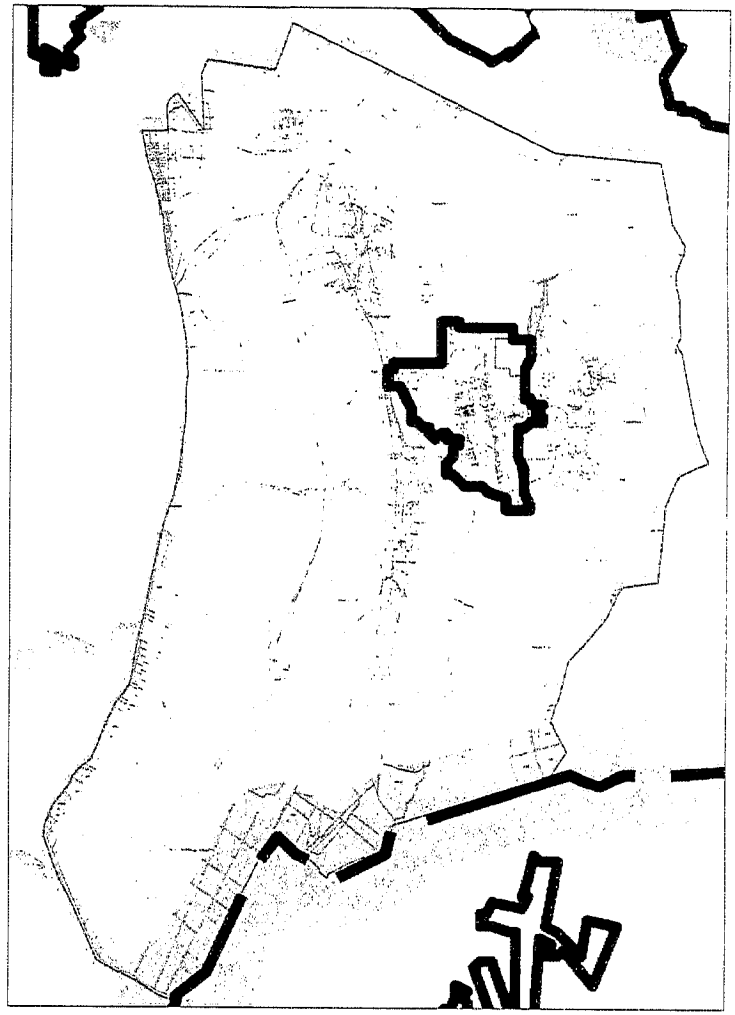

Jó termőhelyi adottságú szántóterület övezete

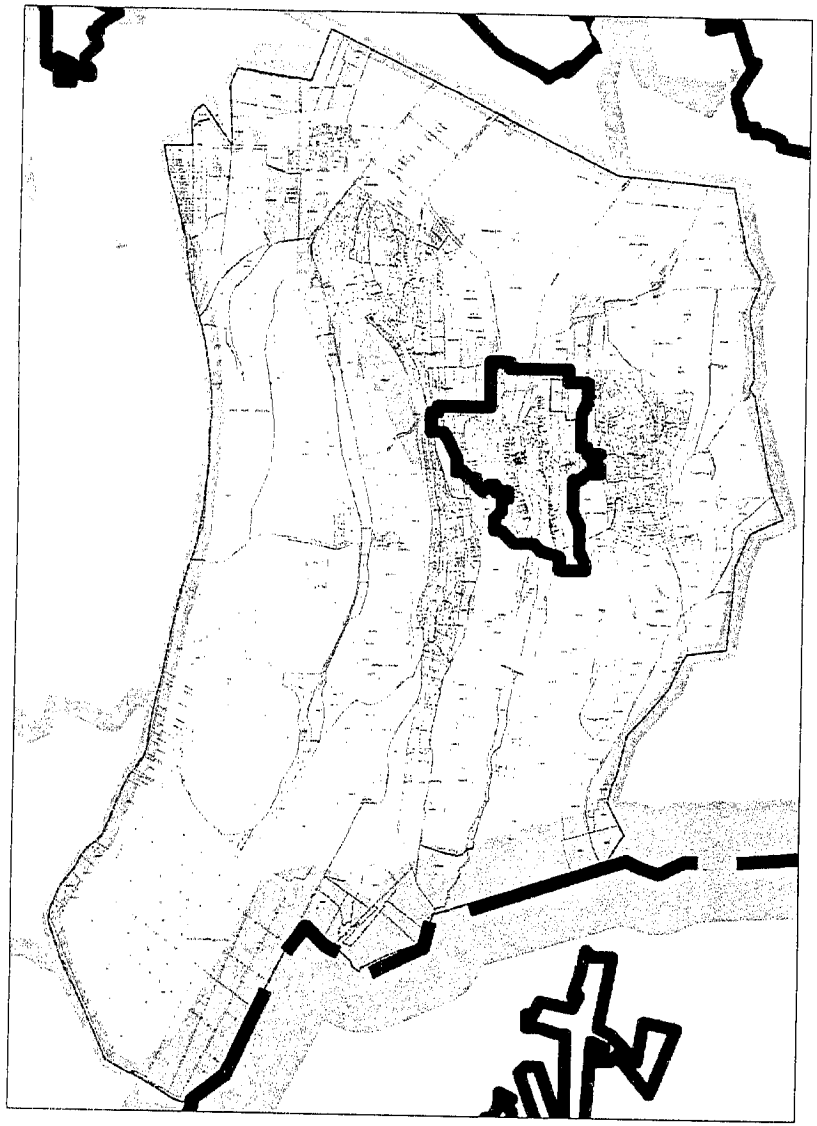

Kiváló termőhelyi adottságú erdőterület övezete

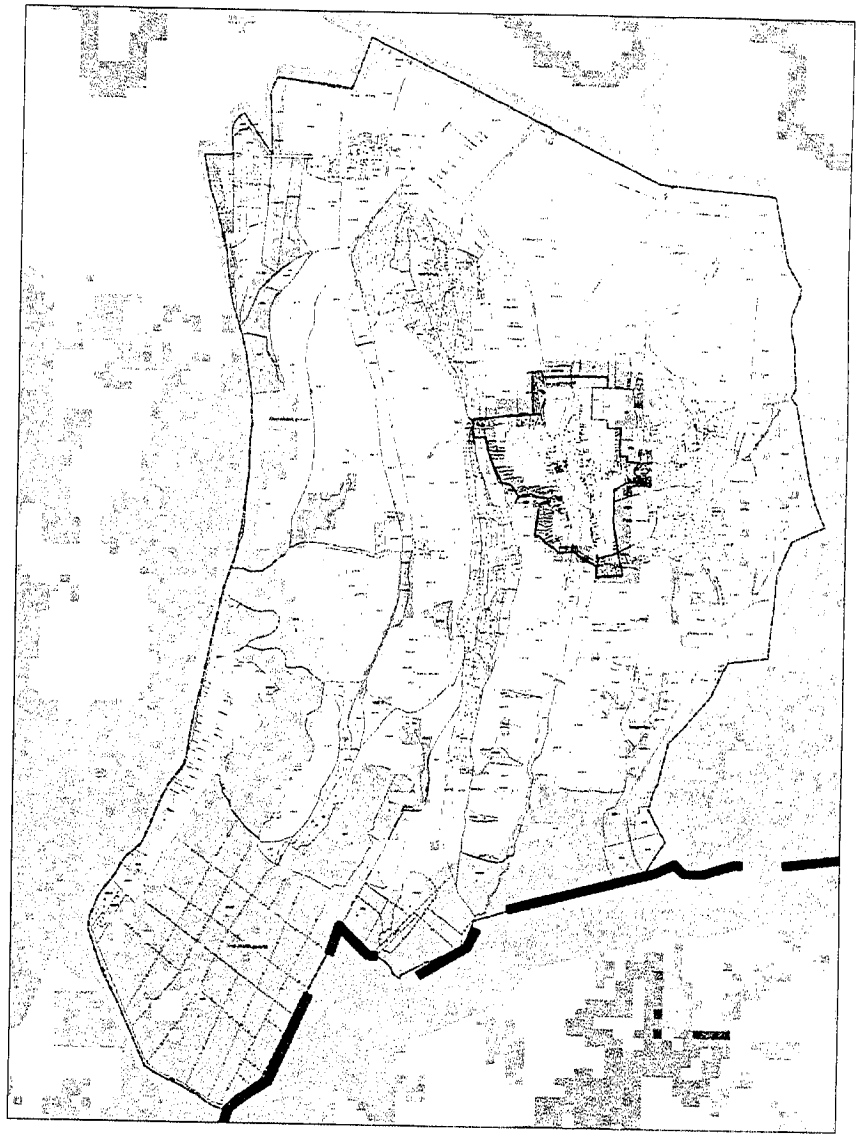

Tájképvédelmi szempontból kiemelten kezelendő terület övezete

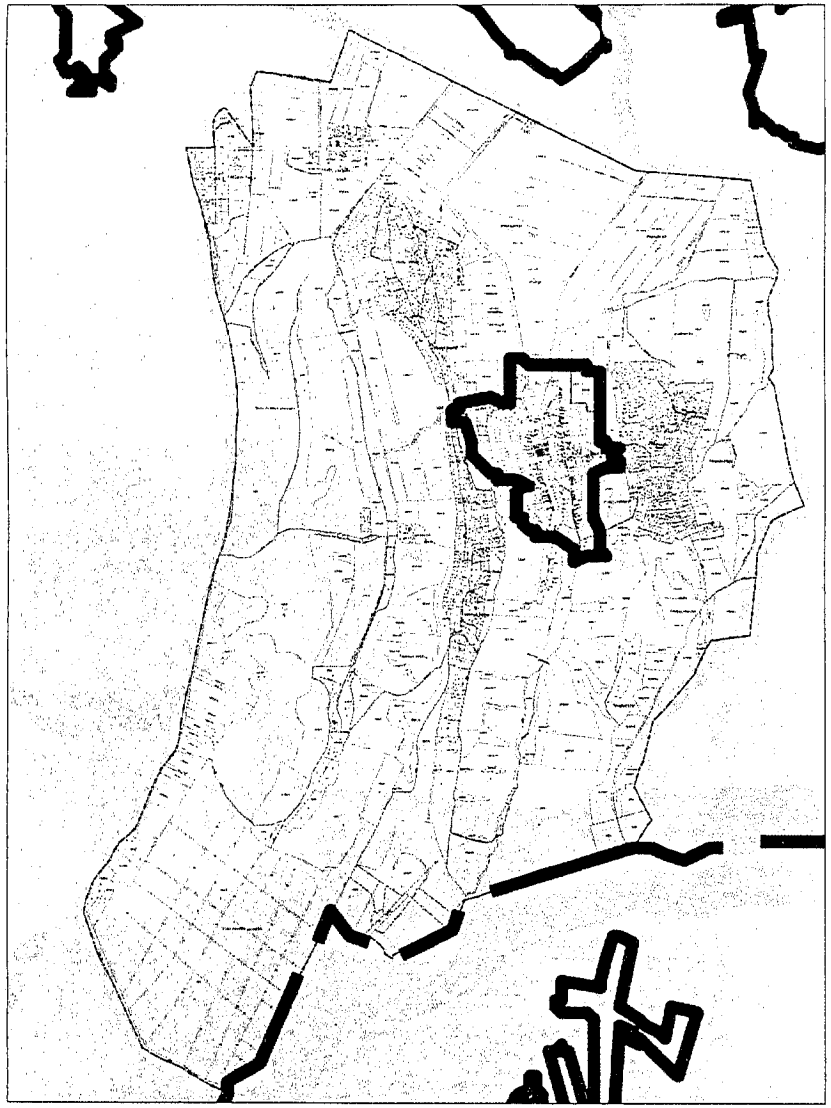

A 2011. ÁPRILIS 26-TÓL HATÁLYOS – MÓDOSÍTOTT – SOMOGY MEGYE TERÜLETRENDEZÉSI TERV SZERKEZETI TERVE

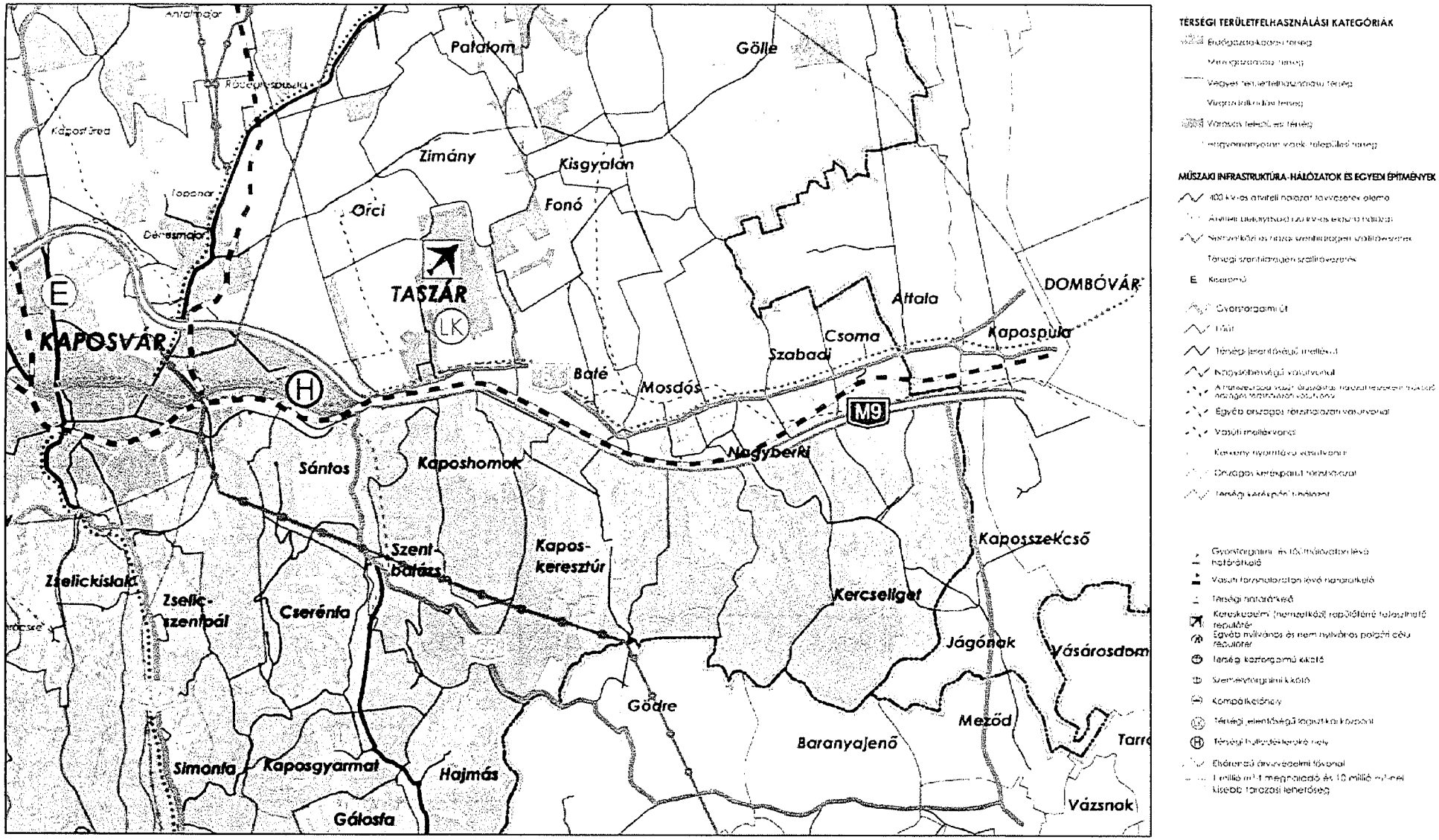

MEGYEI ÖVEZETEK KAPOSKERESZTÚR TERÜLETÉN
RENDELETTEL ELFOGADVA
Magterület, Pufferterület, Ökológiai folyosó

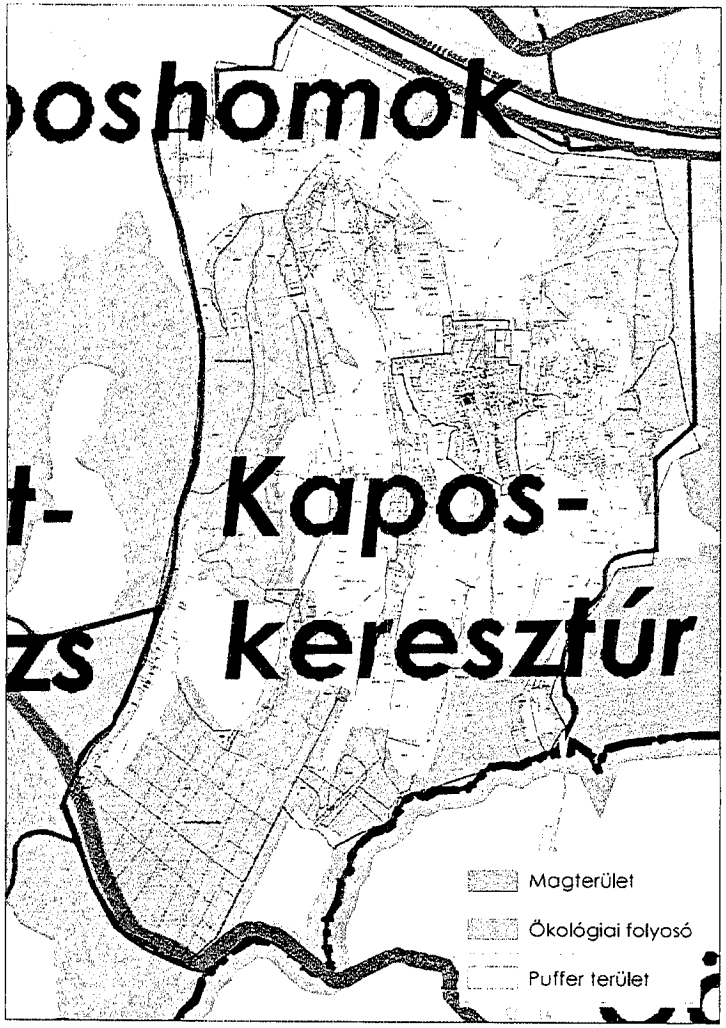

Kiváló termőhelyi adottságú szántóterület

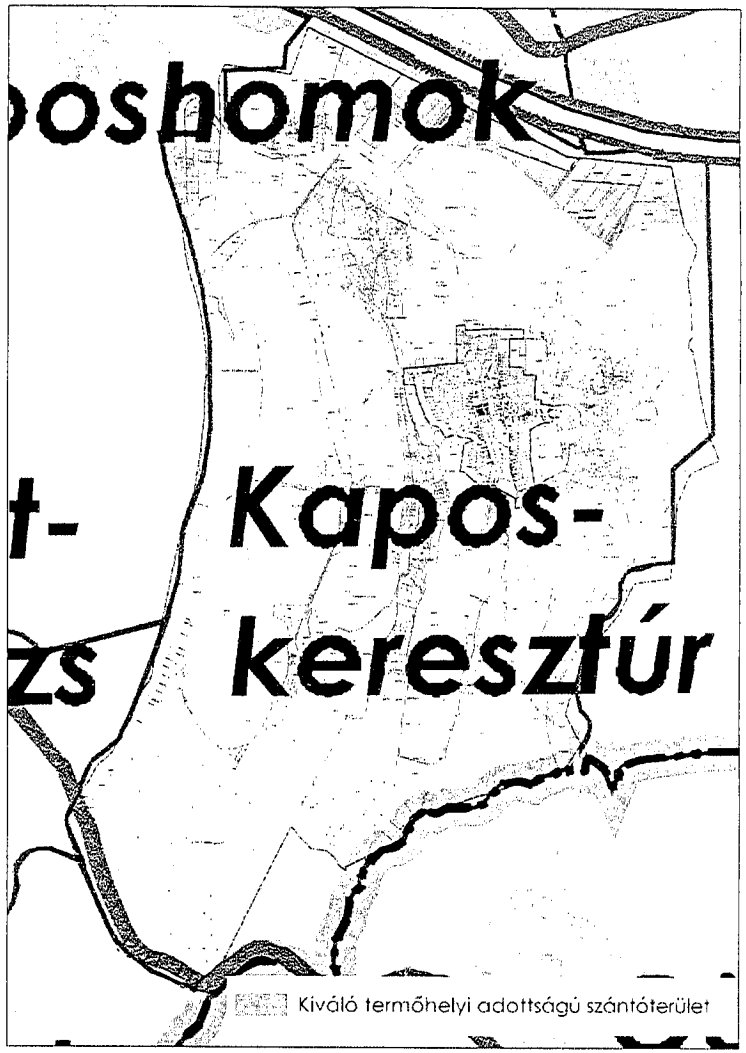

Kiváló termőhelyi adottságú erdőterület
Erdőtelepítésre alkalmas terület

Országos jelentőségű tájképvédelmi terület
Térségi jelentőségű tájképvédelmi terület

Térségi komplex tájrehabilitációt igénylő terület

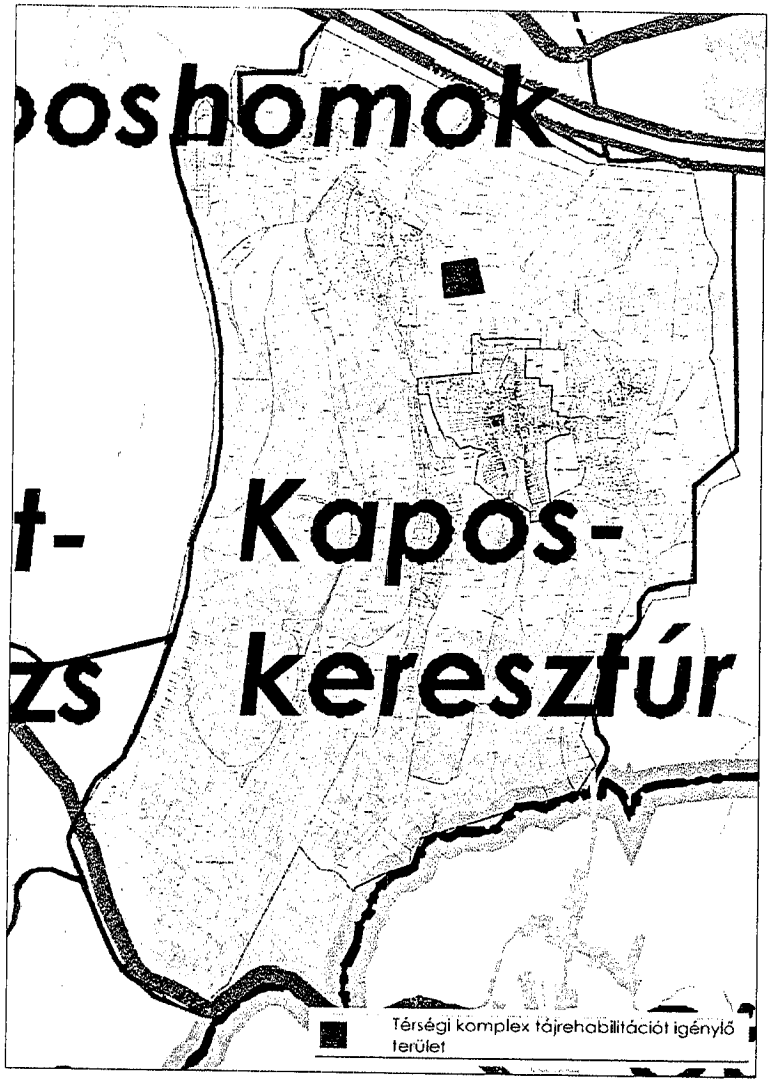

Földtani veszélyforrás területe

Vízeróziónak kitett terület

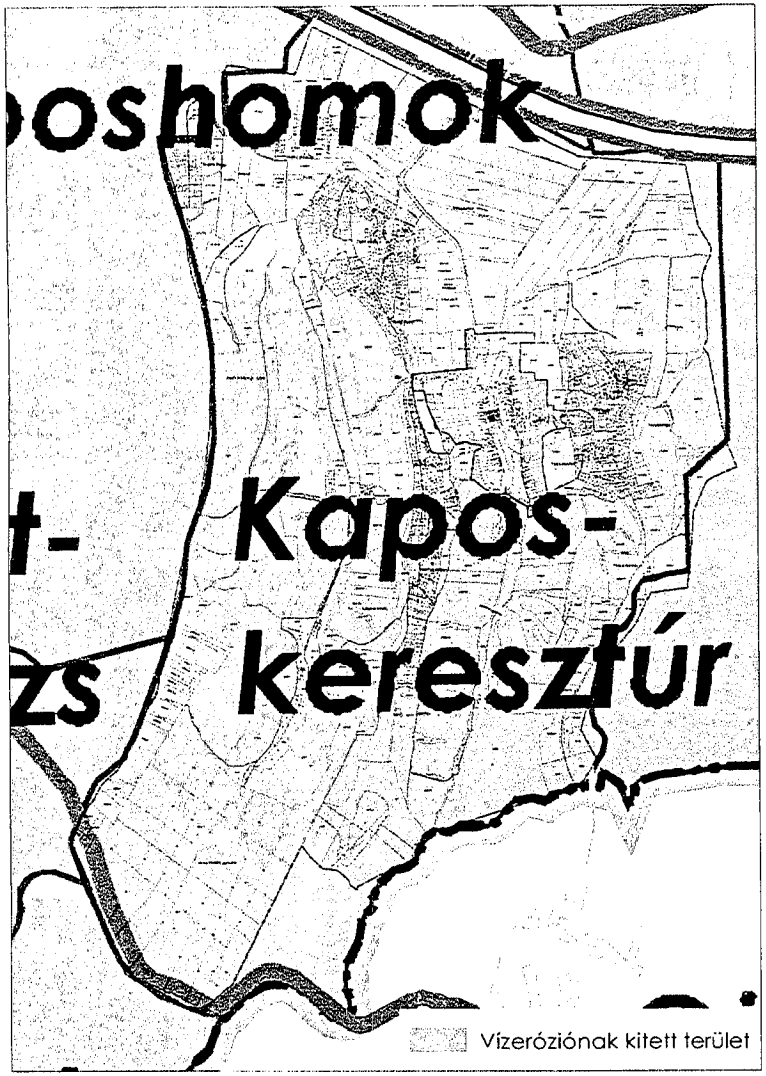

AJÁNLOTT MEGYEI ÖVEZETEK KAPOSKERESZTÚR TERÜLETÉN HATÁROZATTAL JÓVÁHAGYVA

Gazdaságfejlesztés térségei és jelentőségű központjai

Védendő szerkezetű települések

Natura 2000 területek

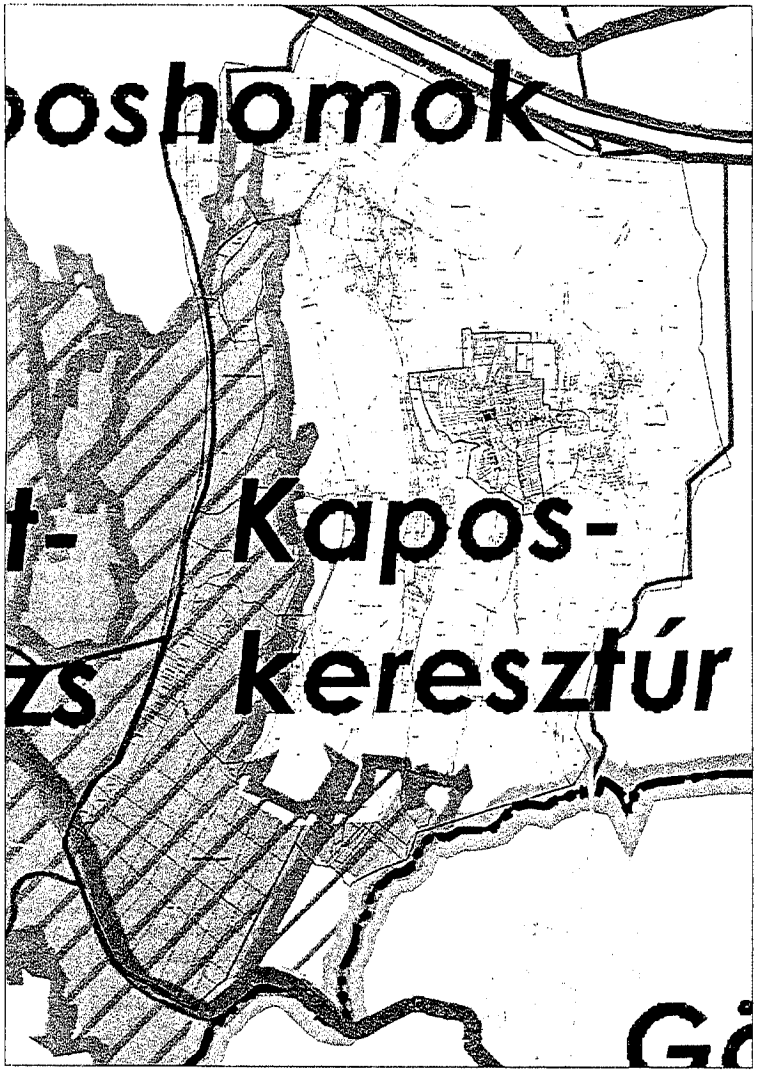

Nitrátérzékeny terület

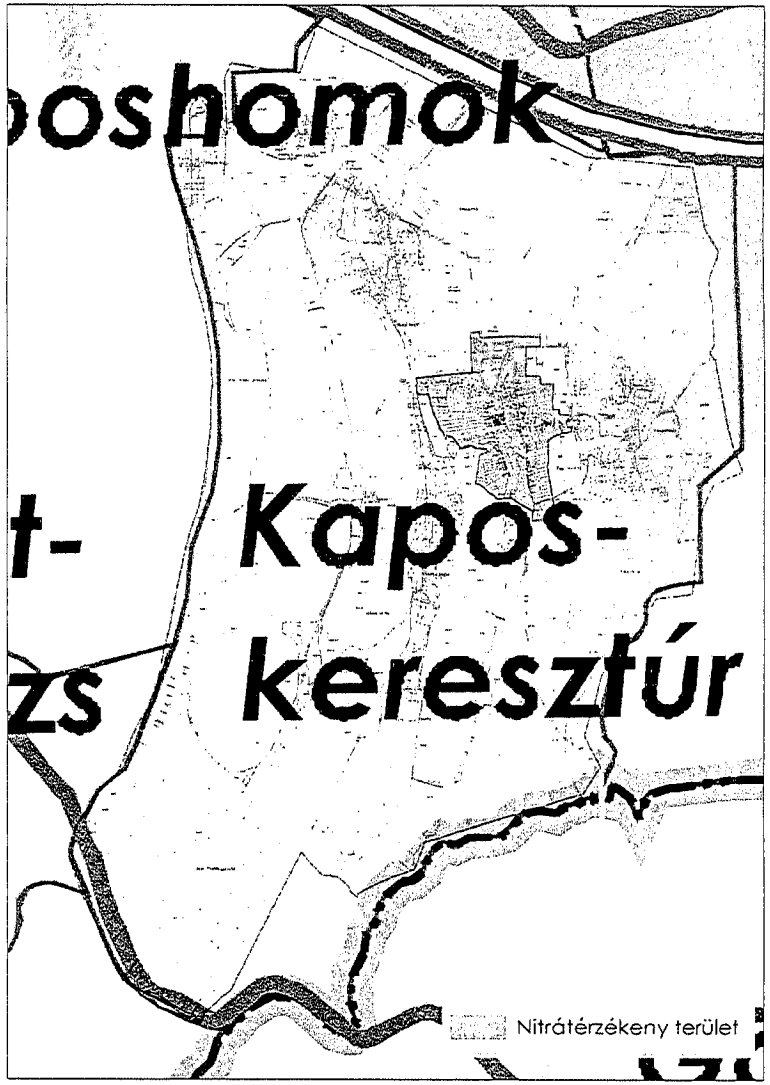

Térségi jelentőségű árutermelő mezőgazdaság területe

Országos gyümölcs termőhely kataszter által érintett terület

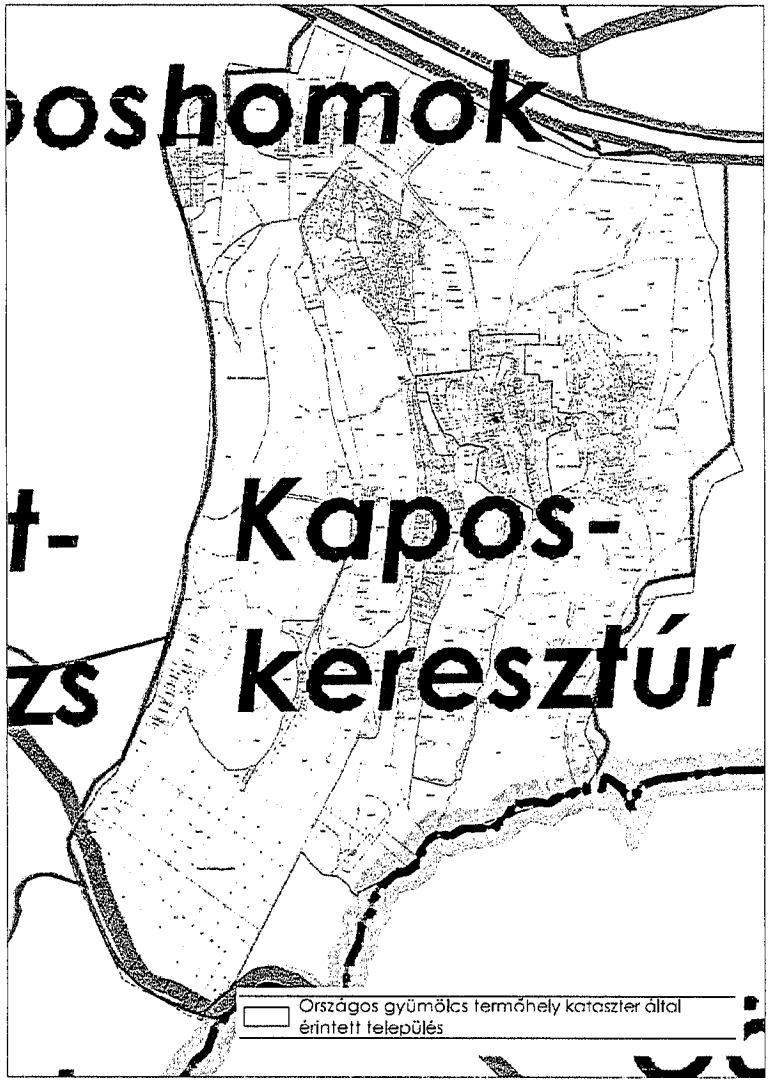

Országos szőlőkataszter által érintett település

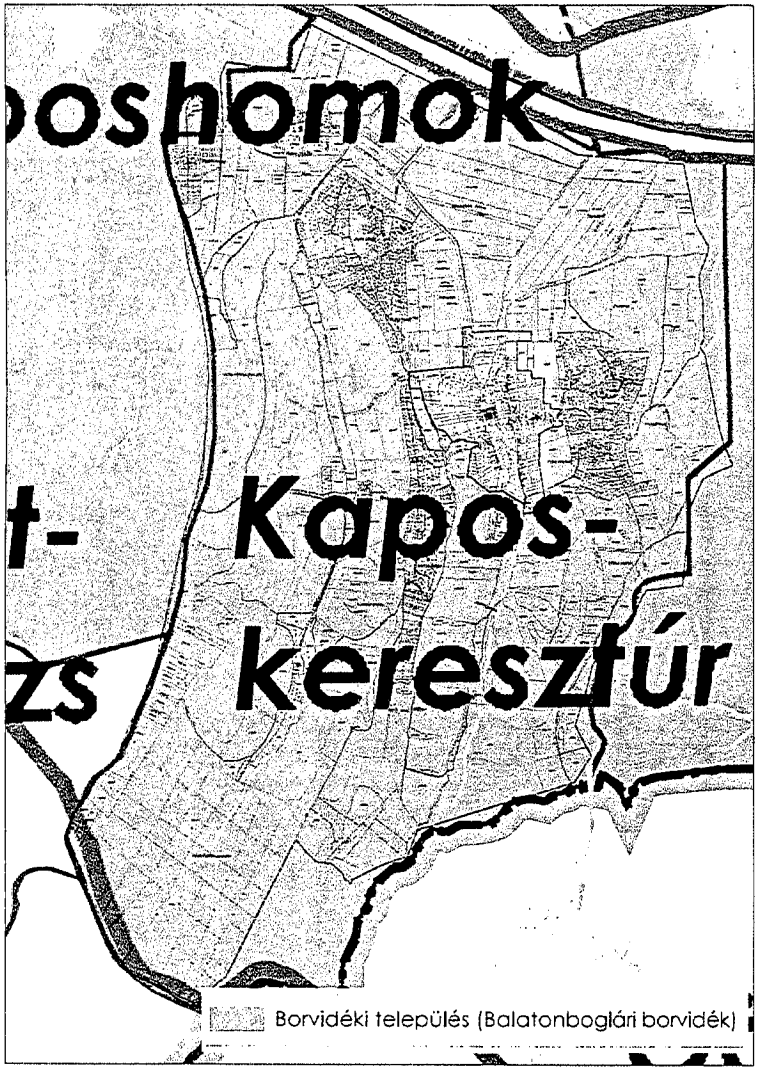

Jelentős kertgazdasági területtel rendelkező települések

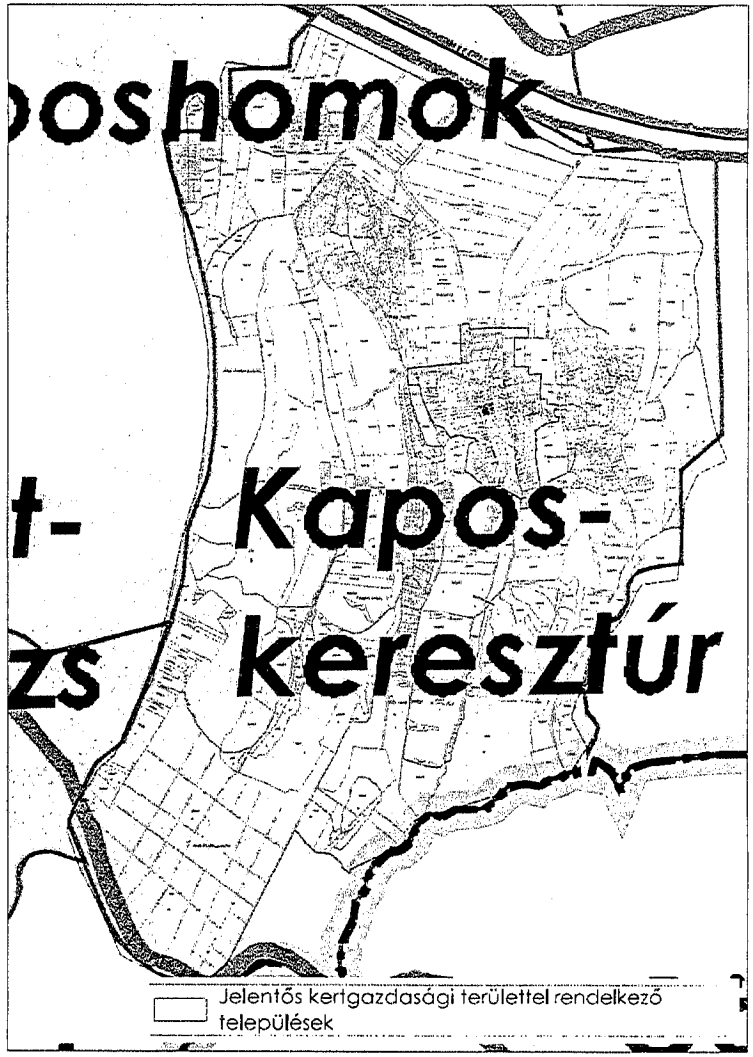

Szélerőmű telepítés szempontjából vizsgálat alá vonható terület

A 2014. január 1-től hatályos OTrT 31/B.§ előírása szerint:

„31/B.§ A kiemelt térségi és a megyei területrendezési terveknek az e törvénnyel való összhangba hozataláig a településrendezési eszközök készítésénél, módosításánál az alábbi átmeneti rendelkezéseket kell alkalmazni:

e)azokat az országos övezeteket, amelyeket a kiemelt térségi és megyei területrendezési terv alkalmaz, azonban az MTv megszüntetett, a településrendezési eszközök készítésénél, módosításánál nem kell alkalmazni."*

(Kaposkeresztúrt érintően ilyen övezet:
-az országos jelentőségű tájképvédelmi terület övezete)

f) azokra az országos övezetekre, amelyeket a kiemelt térségi és megyei területrendezési terv alkalmaz, azonban a rá vonatkozó előírásokat az MTv. módosította, a településrendezési eszközök készítésénél, módosításánál e törvénynek az MTv*.-vel megállapított övezeti előírásait kell alkalmazni,*

(Kaposkeresztúrt érintően ilyen övezetek:
-az országos ökológiai hálózat övezete
-a kiváló termőhelyi adottságú szántóterület övezete
-a kiváló termőhelyi adottságú erdőterület övezete)

„g)azokat a kiemelt térségi és megyei övezeteket, amelyeket a kiemelt térségi és megyei területrendezési terv megállapít, azonban az MTv megszüntetett, az l) pontban foglaltak kivételével a településrendezési eszközök készítésénél, módosításánál nem kell alkalmazni."*

(Kaposkeresztúrt érintően ilyen övezetek:
-az erdőtelepítésre alkalmas terület övezete
-a térségi komplex tájrehabilitációt igénylő terület övezete
-a vízeróziónak kitett terület övezete.)

„h)azokat a kiemelt térségi és megyei övezeteket, amelyeket a kiemelt térségi és megyei területrendezési terv megállapít, azonban a rá vonatkozó előírásokat az MTv. módosította, a j) pontban foglaltak figyelembevételével a településrendezési eszközök készítésénél, módosításánál e törvénynek az MTv*.-vel megállapított övezeti előírásaival kell alkalmazni,"*

(Kaposkeresztúrt érintően ilyen övezetek:
-a magterület üvezete
-az ökológiai folyosó övezete
-az erdőtelepítésre javasolt terület övezete
-a földtani veszélyforrás terület övezete.)

„l)azon új országos, kiemelt térségi és megyei övezeteket, amelyeket az MTv állapított meg, azonban a kiemelt térségi és megyei területrendezési tervben még nem kerültek alkalmazásra, a településrendezési eszközök készítésénél, módosításánál e törvénynek az MTv*-vel megállapított 12/A § (1) bekezdése és övezeti előírásai szerint kell lehatárolni és alkalmazni."*

(Kaposkeresztúrt érintően ilyen övezetek:
-a jó termőhelyi adottságú szántóterület övezete
-a tájképvédelmi szempontból kiemelten kezelendő terület övezete.)

MTv*: Egyes törvények területrendezéssel összefüggő módosításáról szóló 2013. évi CCXXIX tv

Fenti előírások – az OTrT 31/B.§ „átmeneti rendelkezései" – alapján a tervezés során az alábbi országos és megyei övezeteket kell figyelembe venni:

-a magterület övezete
-az ökológiai folyosó övezete
-a kiváló termőhelyi adottságú szántóterület övezete
-a jó termőhelyi adottságú szántóterület övezete
-a kiváló termőhelyi adottságú erdőterület övezete
-a tájképvédelmi szempontból kiemelten kezelendő terület övezete
-az erdőtelepítésre javasolt terület övezete
-a földtani veszélyforrás terület övezete.

A módosításhoz az önkormányzat megkérte a 282/2009. (XII. 11.) Korm. rendelet szerinti előzetes adatszolgáltatást. Az adatszolgáltatást az állásfoglalásra kötelezett államigazgatási szervek – a Földmérési és Távértékelési Intézet kivételével – megküldték. A FÖMI levélben jelezte, hogy a kíváló- és a jó termőhelyi adottságú szántóterületek, valamint az erdőtelepítésre javasolt terület övezeteivel kapcsolatos adatszolgáltatási kötelezettségének nem tud eleget tenni, „mivel részére még nem kerültek átadásra az adatszolgáltatás alapját képező adatok az adatbázis előállítójától". A bányafelügyeleti hatáskörben eljáró megyei kormányhivatal előzetes adatszolgáltatása szerint

-a település területén szilárdásvány bányászati területegység a „Kaposkeresztúr I. (Haraszt-dűlői homokbánya) – homok" védnevű bányatelken működő bánya
-a település területén megkutatásra került és nyilvántartásban szereplő ásványi nyersanyagvagyon nem ismeretes, valamint
-„a település igazgatási területéhez tartozó földrészletek nem szerepelnek az Országos Felszínmozgásos Kataszterben és a Bányafelügyelet rendelkezésére álló gravitációs tömegmozgásokat valamint földtani veszélyforrásokat összegző nyilvántartásokban".

(ld. a mellékelt térképkivonatokat, valamint a „Terviratok" között a bányafelügyeleti hatáskörben eljáró megyei kormányhivatal levelét)

A 282/2009. (XII. 11.) KORM. RENDELET SZERINTI ADATSZOLGÁLTATÁS

Duna-Dráva Nemzet Park Igazgatóság adatszolgáltatása

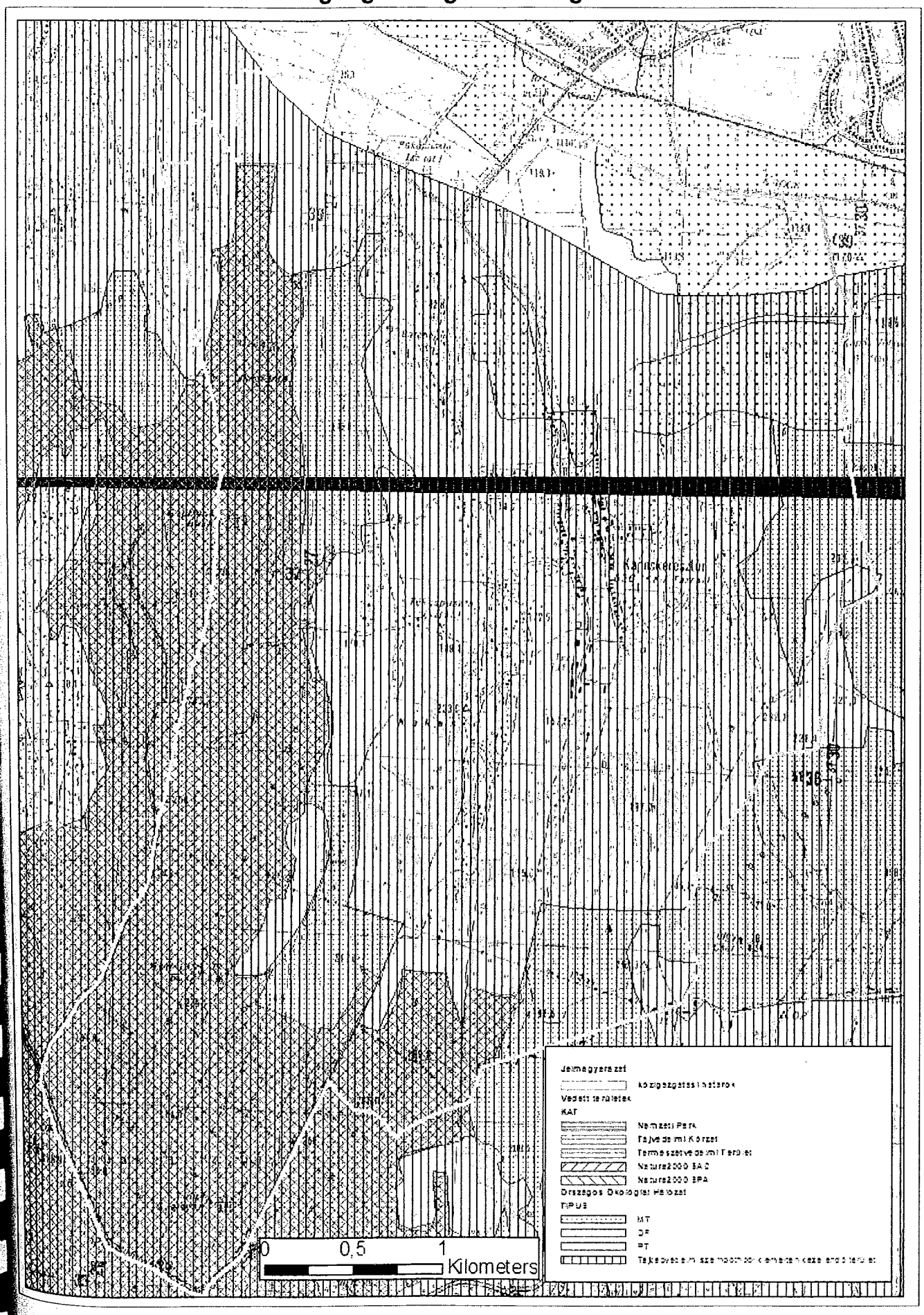

TÁJKÉPVÉDELMI SZEMPONTBÓL KIEMELTEN KEZELENDŐ TERÜLET ÖVEZETE

(Duna-Dráva Nemzet Park Igazgatóság adatszolgáltatása)

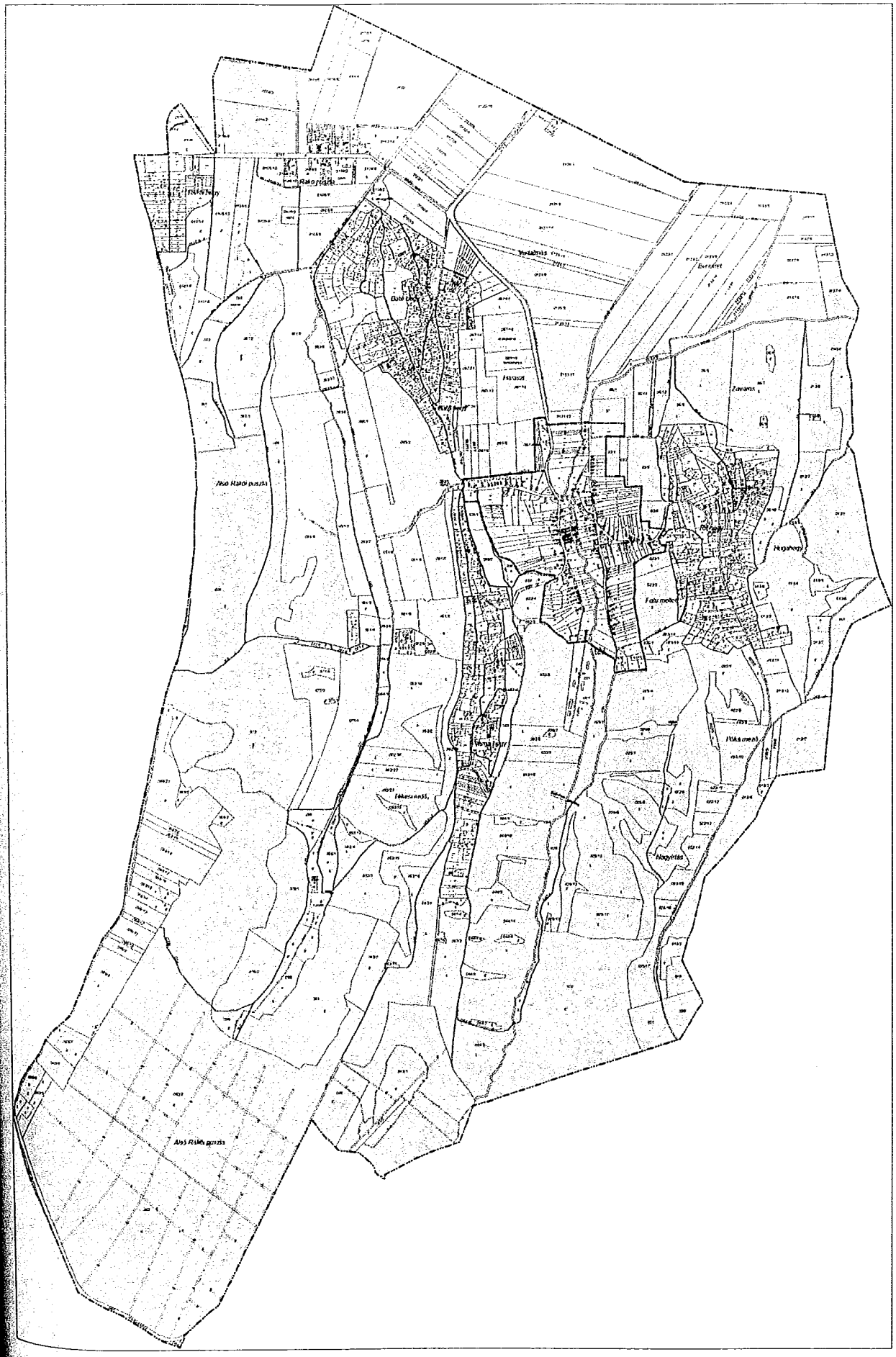

NATURA 2000 TERÜLET (14/2010. (V. 11.) KvVM rendelet alapján)

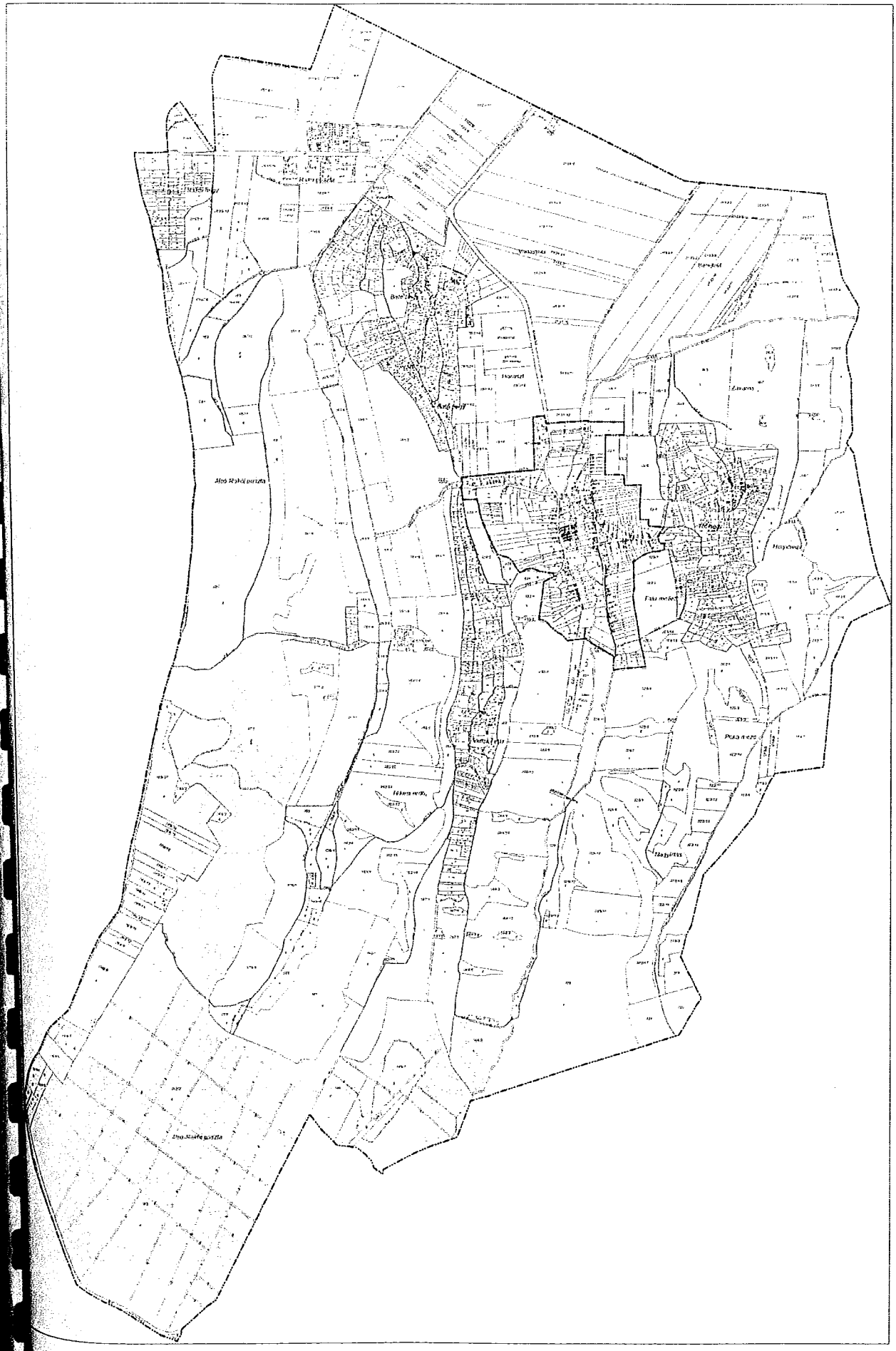

KIVÁLÓ TERMŐHELYI ADOTTSÁGÚ ERDŐTERÜLET ÖVEZETE
(SMKH Földművelésügyi és Erdőgazdálkodási Főosztály adatszolgáltatása)

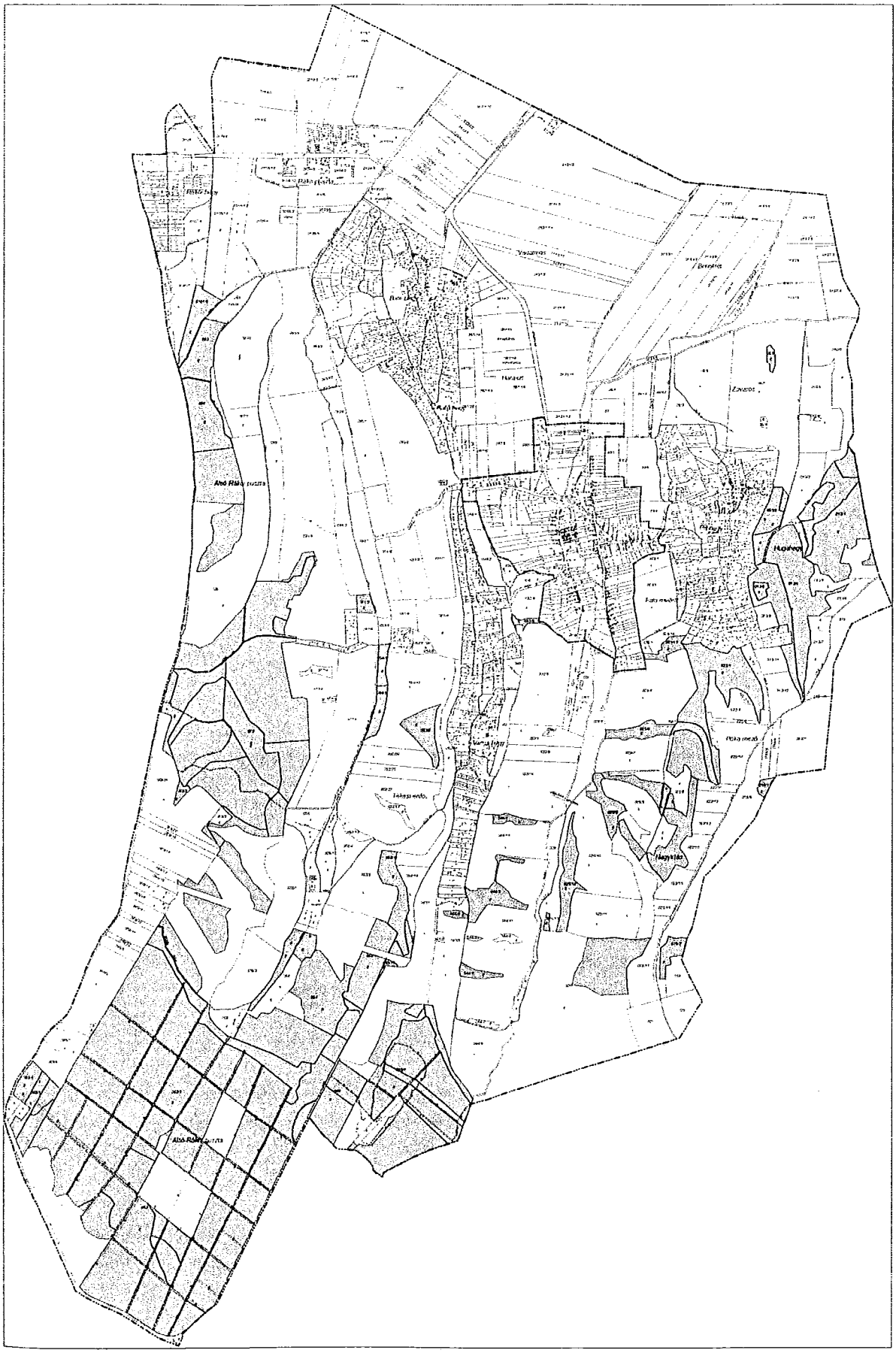

Az adatszolgáltatások alapján a település közigazgatási területét az országos és megyei övezetek közül – az OTrT 31/A § átmeneti rendelkezéseire is figyelemmel – az alábbiak érintik:

-a magterület övezete
-az ökológiai folyosó övezete
-a kiváló termőhelyi adottságú szántóterület övezete
-a jó termőhelyi adottságú szántóterület övezete
-a kiváló termőhelyi adottságú erdőterület övezete
-a tájképvédelmi szempontból kiemelten kezelendő terület övezete
-az erdőtelepítésre javasolt terület övezete
-az ásványi nyersanyagvagyon területe.

A területrendezési tervek és a településszerkezeti terv-módosítás összhangjának vizsgálata kapcsán az alábbiak állapíthatók meg:

-a területrendezési tervi területfelhasználási kategóriák nem csak a – konkrét fejlesztési igény miatt – módosítással érintett területet érintik, hanem a település teljes közigazgatási területét, ezért jelen eljárásban nincs lehetőség a területfelhasználási kategóriák teljeskörű pontosítására és azok lehatárolásának az OTrT 6.§ (2) bekezdés előírása szerinti igazolására
-a területrendezési tervi infrastruktúra hálózatok közül
  -a 66. sz. főút
  -a 400 kV-os átviteli hálózat távvezeték
  helye a megyei területrendezési terv szerkezeti tervén és a településszerkezeti terven azonos, rájuk vonatkozóan megállapítható, hogy teljesül az OTrT 9.§ (6) bekezdés b) pont azon előírása, mely szerint „az országos és térségi jelentőségű műszaki infrastruktúra hálózatoknak a település közigazgatási területére vetített hossza legfeljebb ±5 %-kal térhet el a kiemelt térségi és megyei területrendezési tervek szerkezeti tervében megállapított nyomvonalváltozattól".
-a területrendezési tervi övezetek nem csak a – konkrét fejlesztési igény miatt – módosítással érintett területet érintik, hanem a település teljes közigazgatási területét, ezért jelen eljárásban nincs lehetőség az övezetek teljeskörű pontosítására és azok lehatárolásának az OTrT 12/A.§ (4) bekezdés előírása szerinti igazolására.

Terviratok

Jegyzőkönyvi kivonat

Készült Kaposkeresztúr Községi Önkormányzat Képviselő-testületének 2015. július 22-én tartott testületi üléséről.

Kaposkeresztúr Önkormányzat Képviselő-testülete 3 igen egyhangú szavazattal az alábbi határozatot hozza:

74./2015. (VII.22.) Kaposkeresztúr Önkormányzat Kt. határozata

1. Kaposkeresztúr Önkormányzat Képviselő-testülete támogatja a NIF Zrt, mint építtető közreműködésével megvalósuló a ***„M9 gyorsforgalmú út Kaposvár-Szekszárd közötti szakasz környezeti hatástanulmány készítése, környezetvédelmi engedély megszerzése, és M9 Kaposvár-Bonyhád szakasz autóúti építési engedélyezési tervek készítése***" tárgyú beruházást, mely KÖZOP-3.3.0.-08-2008-0002 Támogatási Szerződés keretében valósul meg. A fenti beruházás megvalósítás érdekében a Képviselő-testület kezdeményezi a hatályos Településrendezési eszközök módosítását az M9 gyorsforgalmú út engedélyezési terveinek megfelelő beillesztés érdekében.
2. Az 1. pont szerinti Településrendezési eszközök módosításának véleményezési eljárása a 314/2012. (XI.8.) Korm. Rendelet VI. fejezet eljárási szabályai szerint, ún. tárgyalásos eljárással történik, tekintettel arra, hogy a 345/2012. (XII.6.) Korm. rendelet alapján ***nemzetgazdaságilag kiemelt beruházás.*** A terv az OTÉK 2012. augusztus 6-án hatályos tartalmi követelményei és jelmagyarázatával készül.
3. Az 1. pont szerinti beruházás keretében a környezetvédelmi előzetes hatástanulmány elkészült, a környezetvédelmi engedély rendelkezésre áll, ezért a 2/2005. (I.11.) Kormányrendelet szerinti környezeti értékelés készítése és környezeti vizsgálati eljárás lefolytatása nem szükséges.
4. Az Épített környezet alakításáról és védelméről szóló 1997. évi LXXVIII. törvény 8.§.(2) bekezdése és a 314/2012.(XI.8.) Kormányrendelet 29.§-a szerinti feladatkörben a Képviselő-testület az 1-es pont szerinti Településrendezési eszköz módosítás partnerségi egyeztetésének szabályait a határozat 1. melléklete szerint állapítja meg.
5. A Képviselő-testület felhatalmazza a polgármestert, hogy az 1. pontban meghatározott településrendezési eszköz módosításához a szükséges intézkedéseket tegye meg, és a partnerségi egyeztetést a határozat 1. melléklete szerint bonyolítsa le.
6. Felkéri a polgármestert a fentiekkel kapcsolatos eljárások lebonyolítására, települési főépítész megbízására, melynek költségét szintén a NIF Zrt viseli és az ezzel kapcsolatos szerződések aláírására.

Felelős: polgármester
Határidő: folyamatos

K.m.f.

Budánné Simonfalvi Katalin
polgármester

Patakiné Kercsó Szilvia
jegyző

A kivonat hiteles:

Patakiné Kercsó Szilvia-jegyző

1. Melléklet a 74/2015.(VII.22.) határozathoz

A partnerségi egyeztetés szabályai

M9 gyorsforgalmú út engedélyezési terveinek megfelelő beillesztés érdekében.

1. A határozat 1. pontja szerinti településrendezési eszközök módosításába ***bevont partnerek köre***:
   a) a település érintett lakossága
   b) településrendezési eszközök módosításával érintett területrészének tulajdonosai
   c) a településen bejegyzett érdekképviseleti, civil szervezetek,
   d) településrendezési eszközök módosításával érintett területrészen működő gazdasági szervezetek
2. A településrendezési eszközök módosításának ***egyeztetési eljárása*** a 314/2012.(XI.8.) Kormányrendelet 32.§.(4) bekezdése ill. 42.§ szerinti tárgyalásos eljárással történik.
3. ***A partnerek tájékoztatása és a véleménynyilvánítás lehetőségei***:
   a) Az Önkormányzat a véleményezési dokumentáció megjelenéséről felhívást tesz közzé és lehetőség szerint honlapjára felteszi a Véleményezési dokumentációt.
   b) A felhívás az önkormányzat hirdetőtábláján és lehetőség szerint a település honlapján jelenik meg
   c) A Véleményezési dokumentáció az önkormányzat hivatalos helyiségében nyomtatott formában tekinthető meg a tájékoztató szerint legalább 15 nap időtartamig.
4. ***A javaslatok, vélemények benyújtásának módja:***
   a) javaslatot, véleményt írásos formában az önkormányzati hivatalba postán vagy személyesen vagy elektronikus levélben a felhívásban közzétett e-mail címre, a tájékoztató megjelenésének első napjától számítva a véleményezési szakaszban 15 napon belül tehetnek a partnerek
   b) A javaslatok, vélemények dokumentálásának, nyilvántartásának módja az iratkezelés általános rendje szerint történik.
   c) A beérkezett vélemények a településrendezési eszköz ügyiratának részét képezik, azokat az önkormányzati hivatal a tervezőnek megküldi.
5. **A javaslatok, vélemények elfogadása**
   a) A javaslatok, vélemények elfogadására, illetve el nem fogadására, valamint mindezek indokolására a tervező javaslatot tesz.
   b) A beérkezett javaslatokról, véleményekről készített táblázatot, az el nem fogadott véleményeket és azok indoklását a polgármester a partnerségi egyeztetés eredményét tartalmazó jegyzőkönyvben összesíti.
6. Az elfogadott településrendezési eszköz az elfogadástól számított 10 napon belül nyomtatott formában olvasható a Polgármesteri Hivatalában, illetve lehetőség szerint felkerül a település honlapjára.

Kaposkeresztúr, , 2015. július 22.

Budánné Simonfalvi Katalin
polgármester

BARANYA MEGYEI
KORMÁNYHIVATAL

Iktatószám: PBK/1837-2/2015.
Ügyintéző: Kraft János

Tárgy: Kaposkeresztúr településrendezési eszközök 2. sz. módosítása – a térségi övezetek lehatárolásához szükséges adatszolgáltatás

KAPOSKERESZTÚR KÖZSÉG POLGÁRMESTERE
7259 Kaposkeresztúr, Szabadság tér 2.

Önöknél:
Ü.i.sz.: B/121-20/15.

A Baranya Megyei Kormányhivatal Műszaki Engedélyezési és Fogyasztóvédelmi Főosztály Bányászati Osztálya (továbbiakban: Bányafelügyelet) Kaposkeresztúr Község Polgármesterének a térségi övezetek lehatárolására vonatkozó adatszolgáltatás kérésére az alábbi adatszolgáltatást nyújtja:

- A település területén szénhidrogén bányászati létesítmény és szénhidrogén szállítóvezeték a Bányafelügyelet nyilvántartása szerint nem található.

- A település területén szilárdásvány bányászati területegység a „Kaposkeresztúr I. (Haraszt - dűlői homokbánya) - homok" védnevű bányatelken működő bánya.

A bányatelek töréspontjai	*EOV Y*	*EOV X*
1	566235,00	111337,00
2	566468,00	111384,00
3	566519,00	111132,00
4	566249,00	111109,00

A jelzett töréspontokkal közrefogott – Kaposkeresztúr 097/16 és 097/19 hrsz.-ú földrészletek területét érintően kialakított – bányatelket önálló övezetként szükséges elkülöníteni a településrendezési eszközökben.

- A település területén korábban megvalósult földtani feltárások során megkutatásra került és nyilvántartásban szereplő ásványi nyersanyagvagyon nem ismeretes.

Műszaki Engedélyezési és Fogyasztóvédelmi Főosztály
Bányászati Osztály
7623 Pécs, József A. u. 5. 7602 Pécs, Pf.: 61.
☎ +36-72 314-952 +36-72 510-367 banyafelugyelet@baranya.gov.hu Honlap: www.bamkh.hu

- A település igazgatási területéhez tartozó földrészletek nem szerepelnek az Országos Felszínmozgásos Kataszterben és a Bányafelügyelet rendelkezésére álló gravitációs tömegmozgásokat valamint földtani veszélyforrásokat összegző nyilvántartásokban.

Kaposkeresztúr Község Polgármestere 2015. július 22-én iktatásra került megkeresésében kérte a Bányafelügyelet adatszolgáltatását, mivel az M9 gyorsforgalmi útnak elkészült azon építési engedélyterve, amelynek megvalósításához szükségessé vált a településrendezési eszközök módosítása.

A Bányafelügyelet adatszolgáltatását a Magyar Állami Földtani Geofizikai és Bányászati Adattárban meglévő adatok és dokumentációk felhasználásával *a településrendezési tervek készítése során az országos, a kiemelt térségi és a megyei övezetek területi érintettségével kapcsolatosan állásfoglalásra kötelezett államigazgatási szervek köréről és az eljárás részletes szabályairól* szóló 282/2009. (XII. 11.) Korm. rendelet alapján adta ki. A Bányafelügyeletet hatáskörét a bányászatról szóló 1993. évi XLVIII. törvény 43.§ (3), valamint 44.§ (1) bekezdése határozza meg. A Bányafelügyeletet illetékességi területéről a 267/2006. Korm. rendelet 1. melléklete rendelkezik.

Pécs, 2015. július 24.

Dr. Horváth Zoltán kormánymegbízott felhatalmazása alapján kiadmányozta:

Radics Tibor
bányakapitány

Kapja:
1. Kaposkeresztúr Község Polgármestere 7259 Kaposkeresztúr, Szabadság tér 2.
2. Irattár

Műszaki Engedélyezési és Fogyasztóvédelmi Főosztály
Bányászati Osztály
7623 Pécs, József A. u. 5. 7602 Pécs, Pf.: 61.
☎ +36-72 314-952 +36-72 510-367 banyafelugyelet@baranya.gov.hu Honlap: www.bamkh.hu

Jegyzőkönyvi kivonat

Készült Kaposkeresztúr Önkormányzat Képviselő-testületének 2015. október 20-án 17.20 órakor közös kezdődő testületi üléséről.

Kaposkeresztúr Önkormányzat Képviselő-testülete 4 igen egyhangú szavazattal az alábbi határozatot hozza:

111./2015. (X.20.) számú Kaposkeresztúr Önkormányzat Kt. határozat:

Kaposkeresztúr Önkormányzat Képviselő-testülete az M9 gyorsforgalmú út engedélyezési terveinek megfelelő beillesztés érdekében kezdeményezte a hatályos Településrendezési eszközök módosítását és a *településfejlesztési koncepcióról, az integrált településfejlesztési stratégiáról és a településrendezési eszközökről, valamint egyes településrendezési sajátos jogintézményekről szóló* 314/2012. (XI. 8.) Korm. rendelet 29.§ bekezdésében foglaltaknak megfelelően lefolytatta az ún. partnerségi egyeztetést. Ezzel kapcsolatosan

1. megállapítja, hogy a partnerségi véleményezés a Kaposkeresztúr község Önkormányzat Képviselő-testületének 74/2015. (VII.22.) számú önkormányzati határozat mellékleteként megállapított partnerségi egyeztetés szabályai alapján 2015 október 5-től 2015 október 20-án 17.00 óráig lezajlott.
2. A partnerségi véleményezés során a tervezettel kapcsolatban a Partnerektől nem érkezett észrevétel, javaslat, ezért a Képviselő-testület a partnerségi egyeztetést lezártnak tekinti.
3. Felkéri a Polgármestert, hogy a partnerségi egyezetést lezáró önkormányzati döntést soron kívül küldje meg az állami főépítésznek.

Felelős: Budánné Simonfalvi Katalin polgármester
Határidő: azonnal

K.m.f.

Budánné Simonfalvi Katalin sk.
polgármester

Patakiné Kercsó Szilvia sk.
jegyző

A kivonat hiteles:

Patakiné Kercsó Szilvia
jegyző

Ügyiratszám: SOD/08/283-9/2015.

Jegyzőkönyv

Készült: 2015. október 27. napján 10^{00} órakor Kaposvár, Csokonai utca 3. szám alatt, 427. tárgyaló.

Tárgy: a 314/2012. (XI. 08.) Kormányrendelet 40. § (2) bekezdés b) pont előírásai alapján egyeztető tárgyalás Kaposkeresztúr településrendezési eszközeinek 2. sz. módosítása ügyében.

Kivonatos jegyzőkönyv a tárgyalás hanganyagából

Jelen vannak a mellékelt jelenléti ív szerint.

Ifj. Horváth János állami főépítész
Tisztelettel köszönti a megjelenteket és megnyitja az egyeztető tárgyalást.

Tájékoztatást ad arról, hogy az egyeztető tárgyalás az ***„M9 gyorsforgalmi út Kaposvár-Szekszárd közötti szakasz környezeti hatástanulmány készítése, környezetvédelmi engedély megszerzése, és M9 Kaposvár-Bonyhád szakasz autóúti építési engedélyezési tervek készítése"*** elnevezésű KÖZOP projekt megvalósítása érdekében **Kaposkeresztúr településrendezési eszközeinek módosítása** céljából történik. A Kormány a 345/2012. (XII. 6.) Korm. rendelet 1. melléklet 1.1. pontjában meghatározott beruházással kapcsolatos közigazgatási hatósági ügyeket nemzetgazdasági szempontból kiemelt jelentőségű üggyé nyilvánította. A közúti közlekedési projekt *a Magyar Köztársaság gyorsforgalmi közúthálózatának közérdekűségéről és fejlesztéséről* szóló 2003. évi CXXVIII. törvény I. számú mellékletében *„M9 autóút M86 – 53. sz. főút (új út építése, kapacitásbővítés)"* címmel szerepel.

Figyelemmel arra, hogy az építési beruházás *a nemzetgazdasági szempontból kiemelt jelentőségű beruházások megvalósításának gyorsításáról és egyszerűsítéséről* szóló 2006. évi LIII. törvény hatálya alá tartozik, és a beruházás megvalósítása indokolja Kaposkeresztúr településrendezési eszközeinek módosítását, **a településrendezési eljárás** a 314/2012. (XI. 8.) Korm. rendelet 32. § (6) bekezdés a) pontja alapján **tárgyalásos eljárás** keretében történik.

Tájékoztatást ad továbbá arról is, hogy a tárgyalásról hangfelvétel, majd a lényeges megállapításokról kivonatos jegyzőkönyv készül.

Ismerteti a meghívottak tárgyalásra érkezett válaszleveleit, melyek a jegyzőkönyv mellékletét képezik.

Írásban válaszoltak, észrevételt nem tettek:
- SMKH Népegészségügyi Főosztály (SOR/074/01039-4/2015.)
- BMKH Környezetvédelmi és Természetvédelmi Főosztály
- NKH Útügyi, Vasúti és Hajózási Hivatal (UVH/UH/1245/1/2015.)

Írásban válaszoltak, észrevételt tettek:
- BMKH MEFF Bányászati Osztály (PBK/2676-2/2015)
- Somogy Megyei Katasztrófavédelmi Igazgatóság (36400/999-14/2015.ált)
- SMKH Járási Hivatal Építésügyi és Örökségvédelmi Osztály (SO-04/D/EOH/1752-2/2015)

Virányi István tervező
Tájékoztatást ad arról, hogy a településrendezési eszközök módosításáról Kaposkeresztúr Község Önkormányzatának képviselő-testülete a 74/2015. (VII.22.) Kt. határozatával döntött.
A Kt. döntése alapján a tervezett módosítás *az országos településrendezési és építési követelményekről* szóló 253/1997. (XII. 20.) Korm. rendelet 2012. augusztus 6-án hatályos településrendezési tartalmi követelményeinek és jelmagyarázatának megfelelően készült.

Hatályos, módosuló településrendezési eszközök:
- 54/2004. (IX. 6.) Kt. határozattal jóváhagyott településszerkezeti terv

- Kaposkeresztúr Község Önkormányzata képviselő-testületének *Kaposkeresztúr helyi építési szabályzatáról* szóló 19/2004. (IX. 7.) önkormányzati rendelete

A partnerségi egyeztetést Kaposkeresztúr Község Önkormányzata a 74/2015. (VII.22.) Kt. határozat mellékletének szabályai alapján lefolytatta. A partnerségi egyeztetés során a tervezettel kapcsolatos észrevétel nem érkezett, ezért a Kt. a partnerségi egyeztetést a 111/2015. (X.20.) Kt. határozatával lezárta.

Az Önkormányzat a településrendezési eszközök módosítását Nagy László főépítész közreműködésével végzi.

A beruházás megalapozása érdekében környezetvédelmi hatástanulmány készült, melyre az Országos Környezetvédelmi és Természetvédelmi Főfelügyelőség környezetvédelmi engedélyt adott. Az engedély alapján a Kt. úgy döntött, hogy a 2/2005. (I.11.) Korm. rendelet szerinti környezeti értékelés készítése és környezeti vizsgálat lefolytatása nem szükséges.

Tervező a tájékoztatást követően ismerteti a településrendezési eszközöket érintő módosításokat az M9 autóút beillesztésével kapcsolatosan. A hatályos terv szerint Kaposkeresztúr területén ment a korábbi tanulmányterv alapján az M9 autópálya. Ez a területsáv most felszabadult, és ennek megfelelően nem tartják meg a tervezett erdőterület, hanem a mostani szántóföldi művelés kerülne vissza a szabályozási terven.
A módosítással érintett területen belül, amit lehetet pontosítottak. Így tehát az ökológiai folyosó területeket, illetve a Duna-Dráva Nemzeti Park adatszolgáltatása szerint kerül kijelölésre a tájképvédelmi szempontból kiemelt jelentőségű területet.
A magasabb szintű jogszabályoknak való megfeleltetés szerint készül a módosítás.

Ifj. Horváth János állami főépítész
Megkérdezi az államigazgatási szerveket van-e véleményük, kérdésük.

A SMKH Járási Hivatal Építésügyi és Örökségvédelmi Osztály kérését kiemelve kéri, hogy a nyilvántartásba kerülő régészeti területek a HÉSZ függelékében kerüljenek felsorolásra, és a szabályozási terven tájékoztató, nem kötelező elemként jelenjenek meg.

Kéri a HÉSZ-t a Somogy Megyei Katasztrófavédelmi Igazgatóság véleményének megfelelően javítani.

Megjegyzi, hogy a BMKH MEFF Bányászati Osztály által szóvá tett 1. § (14) bekezdés normatartalma az 1. § (17) bekezdésben van, amit a tervező újraszabályozással felülírt, amivel az ökológia hálózat elemeinek a szabályozására kerül sor.

A jelenlévők áttekintik a 19/2004. (IX. 7.) önkormányzati rendelet (a továbbiakban: R.) módosító rendelet-tervezetét és az alábbi javításokban állapodnak meg:

- R. 1. § (4) bekezdése törlendő, magasabb szintű jogszabály rendelkezik róla, hatósági eljárást önkormányzati rendelet nem szabályozhat,
- R. 3. § (4) bekezdése az „OTÉK 35. § előírásai alapján" merev hivatkozás rugalmas hivatkozásra cserélendő, pl. „az OTÉK oldalkertre vonatkozó előírásai alapján" Ifj. Horváth János kéri, hogy a tervezett módosítás során valamennyi „merev hivatkozás" helyett „rugalmas hivatkozás" szerepeljen,
- R. 4.§, 5.§ **Katasztrófavédelmi Igazgatóság** észrevétele alapján a „bitumenes zsindely" szövegrész törlésre kerül,
- R. 8. § (2) bekezdése kiegészítésénél kérik az egész szakaszt újraszabályozni, vagy 2.a. bekezdésként kiegészíteni,
- R. 9. § (1) bekezdése építménymagasság pontosítása, egyértelmű megadása,
- R 12. § (3) bekezdése törlendő, magasabb szintű jogszabály rendelkezik róla,
- R 13. § (2) bekezdése törlendő, magasabb szintű jogszabály rendelkezik róla,

Felhívja a figyelmet arra, hogy amennyiben az államigazgatási szerv hozzájárul a tervezet jóváhagyásához, a településrendezési eszköz szabályozási körében adott véleménye az államigazgatási szervet köti.

A záró vélemény mielőbbi megadása érdekében kéri a javított munkarészeket mihamarabb, lehetőleg 3 napon belül megküldeni.

A jelenlévők egyetértésével az egyeztető tárgyalást lezárja.

Az egyeztető tárgyalásról jegyzőkönyv készül, amely a záró szakmai véleménnyel együtt 8 napon belül megküldésre kerül az önkormányzat és az államigazgatási szervek részére.

kmf.

Somogy Megyei Kormányhivatal 38. Kaposvár

ifj. Horváth János
osztályvezető – állami főépítész
főosztályvezető helyettes

Kutnyák Zsolt
főépítészi referens

SOMOGY MEGYEI
KORMÁNYHIVATAL

Jelenléti ív

Egyeztető tárgyalás Kaposkeresztúr településrendezési terv módosítása
Készült: 2015. október 27-én Somogy Megyei Kormányhivatal épületében
(Kaposvár, Csokonai u. 3., 427. tárgyaló.)

Név	Aláírás	Képviselt szervezet
ifj. Horváth János állami főépítész		SMKH Építésügyi, Hatósági, Oktatási és Törvényességi Felügyeleti Főosztály, Építésügyi Osztály
		Baranya Megyei Kormányhivatal Környezetvédelmi és Természetvédelmi Főosztály 7621 Pécs, Papnövelde utca 13-15. kornyezetvedelem@baranya.gov.hu
PINTÉR ANDRÁS		Duna-Dráva Nemzeti Park Igazgatóság, 7625 Pécs, Tettye tér 9. dunadrava@ddnp.kvvm.hu
		Baranya Megyei Katasztrófavédelmi Igazgatóság (területi vízvédelmi hatóság) 7627 Pécs, Engel János utca 1. baranya.titkarsag@katved.gov.hu
		Dél-dunántúli Vízügyi Igazgatóság DDVIZIG, 7623 Pécs, Pf. 101. titkarsag@ddvizig.hu
		Somogy Megyei Katasztrófavédelmi Igazgatóság, 7400 Kaposvár, Somssich Pál u 7. somogy.titkarsag@katved.gov.hu
		Somogy Megyei Kormányhivatal Népegészségügyi Főosztály, 7400 Kaposvár, Fodor József tér 1. fadgyas.erzsebet@ddr.antsz.hu
		Nemzeti Közlekedési Hatóság Útügyi, Vasúti és Hajózási Hivatala, 1387 Budapest, Pf.: 30. kozut@nkh.gov.hu vasut@nkh.gov.hu hajo.hf@nkh.gov.hu
		Nemzeti Közlekedési Hatóság Légügyi Hivatala, 2220 Vecsés, Lincoln út 1., Quadrum Irodaház, földszint, caa@nkh.gov.hu
		Somogy Megyei Kormányhivatal Műszaki Engedélyezési és Fogyasztóvédelmi Főosztály, 7400 Kaposvár, Vásártéri út 2. vezeto-somogy@nkh.gov.hu
		Forster Gyula Nemzeti Örökségvédelmi és Vagyongazdálkodási Központ, 1014 Budapest,Táncsics Mihály utca 1. info@forsterkozpont.hu
		Somogy Megyei Kormányhivatal Kaposvári Járási Hivatal Építésügyi és Örökségvédelmi Osztály, 7400 Kaposvár, Csokonai u. 3. volgyesi.tamas@kaposvar.gov.hu
		Somogy Megyei Kormányhivatal Földhivatali Főosztály, 7400 Kaposvár, Csokonai utca 3 kaposvar_m@takarnet.hu

Név	Aláírás	Képviselt szervezet
		Somogy Megyei Kormányhivatal Földművelésügyi és Erdőgazdálkodási Főosztály, 7400 Kaposvár, Fodor József tér 1. marvanyics@nebih.gov.hu,somogy erdoszet@nebih.gov.hu
		Honvédelmi Minisztérium Hatósági Hivatal vezetője, 1135 Budapest, Lehel utca 35-37 hatosagihivatal@hm.gov.hu
		Somogy Megyei Rendőr-főkapitányság. 7400 Kaposvár, Szent Imre u. 14/c. somogytitk@somogy.police.hu somogymrfk@somogy.police.hu
		Baranya Megyei Kormányhivatal Bányászati Osztály, 7623 Pécs, József Attila u. 5. banyafelugyelet@baranya.gov.hu
		Nemzeti Média- és Hírközlési Hatóság Hivatala, 1015 Budapest, Ostrom u. 23-25. info@nmhh.hu
Nagy László főépítész		
Virányi István tervező		Virányi Építészeti Stúdió Kft.
Kétnyári Aranka		SMKH Építésügyi, Hatósági, Oktatási és Törvényességi Felügyeleti Főosztály, Építésügyi Osztály
Kiss Csaba		SMKH Építésügyi, Hatósági, Oktatási és Törvényességi Felügyeleti Főosztály, Építésügyi Osztály
Kutnyák Zsolt		SMKH Építésügyi, Hatósági, Oktatási és Törvényességi Felügyeleti Főosztály, Építésügyi Osztály

SOMOGY MEGYEI
KORMÁNYHIVATAL

Somogy Megyei Kormányhivatal
Építésügyi, Hatósági, Oktatási és
Törvényességi Felügyeleti Főosztály
Érkezett: 2015 OKT. 20
Szám: [illegible] Melléklet:
Főszám: Ügyszám: Bontó:

Ügyiratszám:SOR/074/01039 - /2015.
Ügyintéző:Szomjúné Mészáros Judit
Telefon:06-82/528-403

Tárgy: Településrendezési eszközök módosítása az M9 gyorsforgalmi út nyomvonalának pontosítása tárgyában tárgyalásos eljárásaival kapcsolatos tájékoztatás
Hiv.szám:
Melléklet:

Somogy Megyei Kormányhivatal
ifj. Horváth János
osztályvezető – állami főépítész
főosztályvezető helyettes

e-mail útján

Tisztelt Főosztályvezető Helyettes Úr!

Az Ön által megküldött megkeresésével – Településrendezési eszközök módosítása az M9 gyorsforgalmi út nyomvonal pontosítása ügyének tárgyalásos eljárásaival – kapcsolatban az alábbi tájékoztatást adom.

A 2015. október 26-án és október 27-én tartandó egyeztető tárgyalásokon egyéb elfoglaltságunkra való tekintettel nem kívánunk részt venni.

A tárgyalásos eljárások műszaki mellékleteit áttanulmányoztam, azokkal kapcsolatban közegészségügyi szempontból kifogást nem emelek.

Kaposvár, 2015. október 19.

Tisztelettel:

Dr. Neszményi Zsolt
kormánymegbízott nevében és megbízásából

Somogy Megyei Kormányhivatal 100. Kaposvár

Dr. Fadgyas Erzsébet
megyei tisztifőorvos
főosztályvezető

Kutnyák Zsolt

Feladó:	Hajnis Róbert <hajnis.robert@baranya.gov.hu>
Küldve:	2015. október 21. 10:49
Címzett:	Kutnyák Zsolt
Tárgy:	M9 gyorsforgalmi út (nyomvonal) településrendezési módosítása (Taszár, Baté, stb. települések)

Tisztelt Kutnyák Zsolt!

Zsolti!

A tárgyi ügyben a Bm.i Korm. Hiv. Környezetvédelmi és Természetvédelmi Főosztályra (a tov.: Főosztály) küldött főépítészi két meghívóra válaszolva:

A Főosztály nem vesz részt a tárgyalásos eljárásokban. Ui. a vonatkozó környezetvédelmi engedélyezési eljárás folyamatban van. A már "eldöntött, kijelölt" út nyomvonalnak a vonatkozó településrendezési tervekben (szerkezeti, szabályozás tervlapon) történő átvezetése, illetve a releváns, kontakt "tér-műszaki-ökológiai" szabályozási elemek megalkotása (övezeti lehatárolás, stb.) nem igényli speciális, egyedi környezetvédelmi, természet- és tájvédelmi információk, adatok átadását, nyilatkozatok megtételét.
Ennek megfelelően a Főosztály részvétele nem indokolt a tárgyaláson.

Üdvözlettel: Hajnis Róbert
Főosztály, Pécs

Pécs, 2015. 10. 21.

Somogy Megyei Kormányhivatal
Építésügyi, Hatósági, Oktatási és
Törvényességi Felügyeleti Főosztály
Érkezett: 2015 OKT. 22
Szám: 03/284-4/2015 Melléklet:
Előszám: Utószám: Elad:

2015.OKT.26 16:47 003613319917 UVHH Út- és HidUgyi Főosztály #4101 P.001 /001

NEMZETI KÖZLEKEDÉSI HATÓSÁG

Somogy Megyei Kormányhivatal Építésügyi, Hatósági, Oktatási és Törvényességi Felügyeleti Főosztály
2015 OKT. 26

Útügyi, Vasúti és Hajózási Hivatal

Somogy Megyei Kormányhivatal
Építésügyi, Hatósági, Oktatási és
Törvényességi Felügyeleti Főosztály
Építésügyi Osztály

ifj. Horváth János
állami főépítész

Kaposvár
Csokonai u. 3.
7400
FAX: 82/502-603

Tárgy: Településrendezési eszközök módosítása az M9 gyorsforgalmi út nyomvonalának pontosítása tárgyában, egyeztető tárgyalás
Iktatószám: UVH/UH/1245/1/2015.
Ügyintéző: Szikszai Tamás
Telefon: +36 1 474 1748
E-mail: szikszai.tamas@nkh.gov.hu

NKH30093233

Tisztelt Főépítész Úr!

A településrendezési eszközök – Kercseliget, Csoma, Szabadi, Nagyberki, Mosdós, Baté, Kaposkeresztúr, Kaposhomok és Taszár területét érintő – M9 gyorsforgalmi út nyomvonalának pontosítása céljából történő módosítása céljából tervezett egyeztető tárgyalásra meghívó levelére a Nemzeti Közlekedési Hatóság Útügyi, Vasúti és Hajózási Hivatal részéről az alábbi választ adom.

A levele mellékleteként megküldött elektronikus dokumentációkban foglaltak alapján tájékoztatom, hogy Hivatalomnál a NIF Nemzeti Infrastruktúra Fejlesztő zártkörűen működő Részvénytársaság (1134 Budapest, Váci út 45.) megbízásából eljáró RODEN-UVATERV Konzorcium konzorciumvezetője, a RODEN Mérnöki Iroda Kft. (1089 Budapest, Villám utca 13.) 15226/2015. számú, 2015. augusztus 18-án kelt kérelme alapján 2015. augusztus 24-én, UVH/UH/1078/2015. számon eljárás indult az „M9 autóút Kaposvár - Bonyhád (151+000 - 207+400 km sz.) közötti szakasz I. (151+000 - 162+500 km sz.) és II. (162+500 - 168+800 km sz.) közötti szakaszai útépítési engedélyezési eljárása" tárgyában.

Az Önök által küldött dokumentációkban foglaltak, valamint a Hivatalomhoz benyújtott tervdokumentációkban foglaltak – a tervezett autóút nyomvonalát és kialakítását érintően – megegyeznek, ezért a településrendezési eszközök módosításának elfogadását támogatom, további észrevételt nem teszek.

Tájékoztatom, hogy a 2015. október 26-án és 27-én tartandó egyeztető tárgyalásokon nem veszek részt.

Érintett államigazgatási szervként fenti véleményemet a *településfejlesztési koncepcióról, az integrált településfejlesztési stratégiáról és a településrendezési eszközökről, valamint egyes településrendezési sajátos jogintézményekről* szóló 314/2012. (XI. 8.) Korm. rendelet 42. § alapján, a rendelet 9. melléklet 9. pontja szerinti véleményezési jogkörömben adtam.

Budapest, 2015. október 22.

Bíró József
Útügyi, Vasúti és Hajózási Hivatalt vezető
elnökhelyettes nevében és megbízásából:

Szalai György
osztályvezető

BARANYA MEGYEI KORMÁNYHIVATAL

Somogy Megyei Kormányhivatal Építésügyi, Hatósági, Oktatási és Törvényességi Felügyeleti Főosztály
Erkezett: 2015 OKT. 22
Szám: 1/08/2014-5/2 Melléklet:
Előszám: Utószám: Előadó:

Iktatószám: PBK/2676-2/2015
Ügyintéző: Gacsályi Márta

Tárgy: Településrendezési eszközök módosítása az M9 gyorsforgalmi út nyomvonalának pontosítása tárgyában - tárgyalásos eljárás

Ügyintéző: Kutnyák Zsolt

A Baranya Megyei Kormányhivatal Műszaki Engedélyezési és Fogyasztóvédelmi Főosztály Bányászati Osztály (továbbiakban: Bányafelügyelet) a Somogy Megyei Kormányhivatal megkeresésére, a településfejlesztési koncepcióról, az integrált településfejlesztési stratégiáról és a településrendezési eszközökről, valamint egyes településrendezési sajátos jogintézményekről szóló 314/2012. (XI. 8.) Korm. rendelet (Rendelet) 38.§ (4) bekezdésére hivatkozva az M9 gyorsforgalmi út nyomvonalának pontosítása érdekében készített,

- Kercseliget
- Csoma
- Szabadi
- Nagyberki
- Mosdós
- Kaposhomok
- Taszár

községek településrendezési eszközeinek módosítását tartalmazó dokumentációkkal kapcsolatosan közli, hogy azok a Bányafelügyelet feladat- és hatáskörébe tartozó követelményeknek megfelelnek.

A Bányafelügyelet kéri törölni Baté Helyi Építési Szabályzata tervezetének 1. § (14) bekezdését, valamint Kaposkeresztúr Helyi Építési Szabályzata tervezetének 1. § (14) bekezdését, mivel az ott található, szakhatósági megkeresésre vonatkozó rendelkezéseket magasabb rendű jogszabályok szabályozzák. Egyebekben a dokumentációk a Bányafelügyelet feladat- és hatáskörébe tartozó követelményeknek megfelelnek.

Mindezekre tekintettel a Bányafelügyelet a meghirdetett egyeztető tárgyaláson nem kíván részt venni.

A Bányafelügyelet indoklásul a következőket adja elő:

A Somogy Megyei Kormányhivatal Főépítésze a Rendelet 42. § (4) bekezdésére hivatkozva meghívta a Bányafelügyeletet az M9 gyorsforgalmi út nyomvonalának pontosítására vonatkozó, Kercseliget, Csoma, Szabadi, Nagyberki, Mosdós, Baté, Kaposkeresztúr, Kaposhomok és Taszár községek településrendezési

Műszaki Engedélyezési és Fogyasztóvédelmi Főosztály
Bányászati Osztály
7623 Pécs, József A. u. 5. 7602 Pécs, Pf.: 61.
+36-72 314-952 +36-72 510-367 banyafelugyelet@baranya.gov.hu Honlap: www.bamkh.hu

eszközeinek tárgyalásos eljárás keretében történő módosításával kapcsolatosan 2015. október 26-án és október 27-én tartandó egyeztető tárgyalásokra.

A Bányafelügyelet a megküldött egyeztetési dokumentációk és saját nyilvántartásainak átvizsgálása alapján megállapította, hogy a módosítások területe szilárdásvány bányászati bányatelek területét, megkutatott és nyilvántartott ásványi nyersanyagvagyon területét, szénhidrogén bányászati létesítmény és szénhidrogén szállítóvezeték biztonsági övezetét nem érinti. A módosítások területe nem tartozik a földtani veszélyforrás terület övezetébe.

A Bányafelügyelet véleményét a Magyar Állami Földtani Geofizikai és Bányászati Adattárban meglévő adatok és dokumentációk felhasználásával, a településfejlesztési koncepcióról, az integrált településfejlesztési stratégiáról és a településrendezési eszközökről, valamint egyes településrendezési sajátos jogintézményekről szóló 314/2012. (XI. 8.) Korm. rendelet 42. § (4) és 38. § (4) bekezdése alapján adta ki. A Bányafelügyelet hatáskörét a bányászatról szóló 1993. évi XLVIII. törvény 43.§ (3), valamint 44.§ (1) bekezdése határozza meg. A Bányafelügyelet illetékességi területéről a 267/2006. Korm. rendelet 1. melléklete rendelkezik.

Pécs, 2015. október 21.

Dr. Horváth Zoltán kormánymegbízott felhatalmazása alapján kiadmányozta:

Kormos Károly
bányafelügyeleti főmérnök

Kapja:

1. Somogy Megyei Kormányhivatal Építésügyi Osztály 7400 Kaposvár, Csokonai utca 3. (hivatali kapun keresztül)
   E-mail: kutnyak.zsolt@somogy.gov.hu
2. Irattár

Műszaki Engedélyezési és Fogyasztóvédelmi Főosztály
Bányászati Osztály
7623 Pécs, József A. u. 5. ✉ 7602 Pécs, Pf.: 61.
☎ +36-72 314-952 🖷 +36-72 510-367 ✉ banyafelugyelet@baranya.gov.hu Honlap: www.bamkh.hu

Somogy Megyei
Katasztrófavédelmi Igazgatóság

H-7400 Kaposvár, Somssich Pál u. 7. H-7401 Kaposvár, Pf.: 71
Tel: (36-82) 528-990 Fax: (36-82) 424-983 e-mail: somogy.titkarsag@katved.gov.hu

Szám: 36400/999-~~12~~ 11/2015.ált

Tárgy: M9 gyorsforgalmi út
Ügyintéző: Kiss Gábor tű. szds.
Telefonszám: 82/528-995

ifj. Horváth János Úr
osztályvezető – állami főépítész
főosztályvezető helyettes

Somogy Megyei Kormányhivatal
Építésügyi, Hatósági, Oktatási és Törvényességi Felügyeleti Főosztály
Építésügyi Osztály

Somogy Megyei Kormányhivatal
Építésügyi, Hatósági, Oktatási és
Törvényességi Felügyeleti Főosztály
Érkezett: 2015 OKT. 22
Szám: 08/1834-1/2015 Melléklet:
Előszám: Utószám: Elvadó:

Kaposvár
Csokonai u. 3.
7400

Tisztelt Főosztályvezető helyettes Úr!

Értesítem, hogy az M9-es gyorsforgalmi út nyomvonal pontosítása kapcsán megküldött települések (Kereseliget, Csoma, Szabadi, Nagyberki, Mosdós, Baté, Kaposkeresztúr, Kaposhomok, Taszár) rendezési tervének módosítása ügyében véleményezésre megküldött anyagát, az épített környezet alakításáról és védelméről szóló 1997. évi LXXVIII. törvény (a továbbiakban: Tv.) és a településfejlesztési koncepcióról, az integrált településfejlesztési stratégiáról és a településrendezési eszközökről, valamint egyes településrendezési sajátos jogintézményekről szóló 314/2012. (XI. 8.) Korm. rendelet alapján felülvizsgáltam.

A megküldött rendezési tervek M9-es gyorsforgalmi út által érintett területén végrehajtott változások ellen tűz- és polgári védelmi, valamint iparbiztonsági szempontból kifogást nem emelek.

Az egyeztető tárgyaláson nem kívánunk részt venni.

Fentieken túl tájékoztatom, hogy az alábbi települések rendezési tervének módosításakor az alábbi javításokat javasoljuk:
- Baté 41. oldal 3.§, 4.§, 5.§
- Kaposkeresztúr 42. oldal 4.§, 5.§
- Taszár 42. oldal 4.§, 5.§, 6.§, 7.§, 8.§, 13.§. –ban tetőfedésként a zsindelyt is engedélyezi.

Az 54/2014. (XII. 5.) BM rendelettel kiadott Országos Tűzvédelmi Szabályzat 31.§ (1) és (2) bekezdése alapján tetőfedésként a bitumenes zsindelyt a tűzvédelmi hatóság engedélye alapján lehet csak alkalmazni.

Kaposvár, 2015. október 22.

Tisztelettel:

Wéber Antal tű. dandártábornok
igazgató

Somogy Megyei Kormányhivatal
Építésügyi, Hatósági, Oktatási és
Törvényességi Felügyeleti Főosztály
Érk.: 2015. OKT. 21.

SOMOGY MEGYEI
KORMÁNYHIVATAL
KAPOSVÁRI JÁRÁSI HIVATALA

Ügyiratszámunk: SO-04/D/EOH/1752-2/2015
Ügyintézőnk: M. Aradi Csilla
Telefon: +36/82/502-890

Tárgy: M9 gyorsforgalmi út nyomvonal pontosítása településrendezési eszközök módosítása ügyében (Baté, Kaposkeresztúr, Kaposhomok, Taszár települések tekintetében) adott vélemény

Somogy Megyei Kormányhivatal
Építésügyi, Hatósági, Oktatási és Törvényességi Felügyeleti Főosztály
Építésügyi Osztály

Helyben

Tisztelt Állami Főépítész Úr!

Településrendezési eszközök módosítása az M9 gyorsforgalmi út nyomvonalának pontosítása ügyében 2015. október 19. napján érkezett tervdokumentáció felülvizsgálata alapján a településfejlesztési koncepcióról, az integrált településfejlesztési stratégiáról és a településrendezési eszközökről, valamint egyes településrendezési sajátos jogintézményekről szóló 314/2012. (XI. 9.) Korm. rendelet 9. melléklet 13. pontjában foglalt jogkörben eljárva az alábbi

véleményt adjuk:

A tervezett módosítás – M9 gyorsforgalmi út nyomvonal pontosítása településrendezési eszközök módosítása Baté, Kaposkeresztúr, Kaposhomok, Taszár települések tekintetében – több régészeti lelőhelyet érint. A nyomvonalra készült Előzetes Régészeti Dokumentáció (továbbiakban ERD) adatgyűjtésre és terepbejárásra készült I. fázisa, a Forster Gyula Nemzeti Örökségvédelmi és Vagyongazdálkodási Központ (továbbiakban Forster Központ) által vezetett közhiteles nyilvántartásban szereplő lelőhelyek mellett 7 új lelőhelyet is tartalmazott. Ezen lelőhelyeket a Forster Központ nyilvántartásba vétel alatt álló lelőhelyként tekinti, amelyek az elkövetkezendő időszakban nyilvántartási számmal is fognak rendelkezni. A lelőhelyeknek a szabályozási tervlapon való megjelenítése és a HÉSZ függelékében való szerepeltetése azért fontos, hogy a későbbiekben induló eljárások során, érintettség esetén a Kaposvári Járási Hivatal Építésügyi és Örökségvédelmi Osztálya bevonásra kerüljön.

A kulturális örökség védelméről szóló 2001. évi LXIV. törvény (továbbiakban: Kötv.) 7. § 23. pontja értelmezése szerint *„Nyilvántartott régészeti lelőhely:* a közhiteles nyilvántartásba vett, e törvény alapján általános védelem alatt álló régészeti lelőhely."

22. § (1) A nyilvántartott régészeti lelőhelynek a beruházással kapcsolatos földmunkával érintett részén megelőző régészeti feltárást kell végezni.

71. § (1) A Hivatal (Forster Központ) vezeti
a) a régészeti lelőhelyek,
b) a régészeti feltárási engedélyek és a feltárási dokumentációk,
c) a védetté nyilvánított régészeti lelőhelyek,
d) a műemléki értékek, a műemlékek, a műemléki jelentőségű területek, a műemléki környezetek és a történeti tájak,
e) a világörökségi és a világörökségi várományosi helyszínek
központi, közhiteles nyilvántartását, amely tartalmazza az *a)-e)* pontban meghatározottakkal összefüggő adatokat.

A régészeti örökség és a műemléki érték védelmével kapcsolatos szabályokról szóló 39/2015. (III.11.) Korm. rendelet (Korm. r.) tárgyalja a Hatóság szakhatósági és szakkérdést vizsgáló hatáskörét többek között nyilvántartott régészeti lelőhelyek tekintetében.

63. § (1) A szakhatósági hatáskörében eljáró vagy örökségvédelmi szakkérdést vizsgáló hatóság a nyilvántartott régészeti lelőhelyet, a régészeti védőövezetet, a nyilvántartott műemléki értéket, a műemléket, a műemléki környezetet, a műemléki jelentőségű területet és a történeti tájat vagy világörökségi területet érintő ügyben a 64. §-ban, valamint a 66. §-ban meghatározott szempontok alapján vizsgálja, hogy a tervezett tevékenység megfelel-e a Kötv.-ben és az e rendeletben meghatározott követelményeknek.

64. § (1) A régészeti lelőhelyet érintő szakhatósági eljárásokban vagy örökségvédelmi szakkérdés vizsgálata során a hatóság vizsgálja:
a) a nyilvántartott régészeti lelőhely, lelőhelyrész ismert és várható horizontális és vertikális kiterjedését az érintett ingatlan vagy ingatlanok területén,
b) a nyilvántartott régészeti lelőhely jellegét, ezen belül:
ba) történeti jelentőségét,
bb) védettségi fokozatát,
bc) tájban való elhelyezkedését, tájképi megjelenését,
bd) állapotát, bolygatottságának mértékét,
be) régészeti jelenségek jellegét, különösen az ismert vagy várható épített örökségi elemek meglétét,
bf) a nyilvántartott régészeti lelőhelyen belül a régészeti jelenségek elhelyezkedésének sűrűségét, fedettségét, intenzitását, rétegzettségét,
bg) kutatottságát, feltártságát,
c) a tervezett beavatkozás jellegét és mértékét, ezek hatását a régészeti örökség elemeire, különösen:
ca) nyomvonalas beruházás, beleértve ennek védősávját is,
cb) sáv-, illetve pontalapozási technikákkal tervezett beruházás,
cc) pinceszinti vagy földfelszín alatti beépítés,
cd) elfedés esetében,
d) a régészeti lelőhely elkerülése lehetőségét.

A régészeti lelőhely és a műemléki érték nyilvántartásának és védetté nyilvánításának, valamint a régészeti lelőhely és a lelet megtalálója anyagi elismerésének részletes szabályairól szóló 13/2015. (III. 11.) MvM rendelet kimondja, hogy a régészeti lelőhelyek nyilvántartásba vétele miképp folyik.

2. § (1) Régészeti lelőhely központi nyilvántartásba vételét a (2)-(4) bekezdésben meghatározottak szerint kell lefolytatni.
(2) Régészeti lelőhely nyilvántartásba vételét feltárásra jogosult intézmény vagy az örökségvédelmi hatóság (a továbbiakban: hatóság) kezdeményezheti a régészeti örökség és a műemléki érték védelmével kapcsolatos szabályokról szóló kormányrendeletben (a továbbiakban: Korm. rend.) meghatározott adattartalmú lelőhely-bejelentő adatlap benyújtásával a Forster Gyula Örökségvédelmi és Vagyongazdálkodási Központnál (a továbbiakban: Hivatal). A nyilvántartásba vételi javaslat közérdekű bejelentésnek minősül. A régészeti lelőhely nyilvántartásba vételére irányuló eljárás hivatalból is indulhat.
(3) A kezdeményezőnek a lelőhely-bejelentő adatlaphoz csatolnia kell
a) a régészeti lelőhely kiterjedését ábrázoló, Egységes Országos Vetületi (a továbbiakban: EOV) rendszerben készült térképet,
b) a lehatárolás vektoros állományát, valamint
c) a lelőhely-bejelentő adatlap kitöltésére okot szolgáltató tudományos információ bizonyítékát, így különösen a régészeti feltárásról szóló jelentés és dokumentáció, szakirodalom, adattári dokumentum másolatát.
(4) Régészeti lelőhely nyilvántartásba vételére irányuló kezdeményezés esetén a Hivatal
a) helyszíni szemlét tarthat,
b) adategyeztetést végez a régészeti lelőhely elhelyezkedése szerint illetékes elsőfokú hatósággal és a régészeti lelőhely területét érintő gyűjtőterülettel rendelkező múzeummal.

3. § (1) A régészeti lelőhelyek nyilvántartása tartalmazza:
a) a nyilvántartott régészeti lelőhely megnevezését, egyedi azonosító számát, a fekvése szerinti települést és a lelőhely településen belüli sorszámát,
b) a nyilvántartott régészeti lelőhely természetbeni elhelyezkedésének a különböző feltárási módszerekkel meghatározott, EOV rendszerű vektoros kiterjedését,
c) a nyilvántartott régészeti lelőhely védettségére vonatkozó adatokat:
ca) az általános, kiemelt, fokozott vagy ideiglenes védettség megjelölését,
cb) a védettség keletkezésének időpontját, ideiglenes védelem esetében a védelem időbeli hatályát,
cc) a védettséget keletkeztető miniszteri döntés, határozat vagy jogszabály számát,
d) azon ingatlanok ingatlan-nyilvántartási adatait (helyrajzi szám, terület, művelési ág), amelyek területén a lelőhely fekszik,
e) a védetté nyilvánított régészeti lelőhely védőövezetének *b)* és *c)* pont szerinti adatait,
f) az ingatlan-nyilvántartási térképi adatbázisból legyűjthető, a lelőhely és a védőövezet kiterjedését lefedő vektoros állományt,
g) a nyilvántartott régészeti lelőhely régészeti szempontú leírását, a régészeti emlékek vagy leletek adatait, így különösen kormeghatározását, klasszifikációját, jellegét, elhelyezkedését, előkerülési módját és időpontját, a feltárásra és a kutatásra vonatkozó adatokat, illetve forrásaikat, veszélyeztetettségét, állapotát,
h) a lelőhelyre vonatkozó hatósági határozatok, szakhatósági állásfoglalások számát, keltét, jogerejét és az elrendelt intézkedések tartalmát,
i) az örökségvédelmi bírságkategóriába történő besorolást, valamint
j) a védettség megszűnése esetén annak időpontját és az arról rendelkező jogszabály számát.
(2) A nyilvántartás az (1) bekezdés *d)*, valamint *f)-h)* pontja szerinti tartalmi követelményeket jogszabály vagy szolgáltatási szerződés alapján más, jogszabály alapján vezetett nyilvántartás tartalmára hivatkozással, annak közvetlen informatikai elérését biztosítva is teljesítheti.

Az ERD 2 lelőhely esetében (Taszár, ERD 9. és Szabadi, ERD 18.) tartalmaz olyan információkat, melyek a gyorsforgalmi út megvalósítását akadályozhatják, esetleges nyomvonal-korrekciót tesznek szükségessé. Ezen lelőhelyek esetében szükségesnek tartjuk, hogy mielőbb készüljön el az ERD II. fázisa, ahol a műszeres lelőhely-felderítés és a próbafeltárás egyértelmű adatokkal szolgál arra nézve, hogy megőrzendő régészeti lelőhely található-e a nyomvonallal érintett területen.

Mivel a tervezett gyorsforgalmi út a tervek szerint jelentős kiemelkedésű töltésen fog haladni, fontos az anyagnyerőhelyek előzetes ismerete, hogy biztosítani tudjuk a régészeti örökség elkerülését.

Kaposvár, 2015. október 26.

Dr. Kimmel József járási hivatalvezető
nevében és megbízásából:
Völgyesi Tamás
osztályvezető

Cím: 7400 Kaposvár, Csokonai u. 3. Levelezési cím: 7401 Kaposvár, Pf.: 281
E-mail: aradi.csilla@kaposvar.gov.hu Telefon: (82) 502 690

SOMOGY MEGYEI
KORMÁNYHIVATAL

Ügyiratszámunk:	SOD/08/283-10/2015.	Tárgy:	Kaposkeresztúr településrendezési eszközeinek 2. sz. módosítása, záró szakmai vélemény
Ügyintézőnk:	Kutnyák Zsolt		
Telefon:	+36/82/502-839	Hiv. szám:	K/490-7/2015
		Ügyintéző:	Nagy László Boda Anikó

Budánné Simonfalvi Katalin
Polgármester Asszony részére

Kaposkeresztúr Község Önkormányzata

Kaposkeresztúr
Szabadság tér 1.
7259

Tisztelt Polgármester Asszony!

Kaposkeresztúr Község településrendezési terv 2. sz. módosítására kért záró szakmai véleményt *a településfejlesztési koncepcióról, az integrált településfejlesztési stratégiáról és a településrendezési eszközökről, valamint egyes területrendezési sajátos jogintézményekről* szóló 314/2012. (XI. 8.) Korm. rendelet (a továbbiakban: TFR) 32. § (6) bekezdés a) pontjának előírásai alapján, a 42. § (2) bekezdésének megfelelően megtartott tárgyalásos eljárást követően.

A megküldött dokumentáció (elektronikus adathordozó) *„Kaposkeresztúr 2sz mód vél anyag"* munkarészében a tervi változtatásokat kifejtették, a partnerségi egyeztetés eredményét tartalmazó jegyzőkönyvet csatolva a dokumentációval együtt végső szakmai véleményezésre megküldték.

Hatályos településrendezési eszközök:
- 54/2004. (IX. 6.) Kt. határozattal jóváhagyott településszerkezeti terv;
- Kaposkeresztúr Község Önkormányzata képviselő-testületének *Kaposkeresztúr helyi építési szabályzatáról* szóló 19/2004. (IX. 7.) önkormányzati rendelete;

Tervezett módosítási igény:
- A község településrendezési eszközeinek módosítása az M9 gyorsforgalmi út beillesztése érdekében;

Tervezett módosítás *az országos településrendezési és építési követelményekről* szóló 253/1997. (XII. 20.) Korm. rendelet 2012. augusztus 6-án hatályos településrendezési tartalmi követelményeinek és jelmagyarázatának megfelelően (a továbbiakban: OTÉK) készült.

A Virányi István településrendező vezető tervező (TT 14-0075) által 2015. szeptemberi dátummal készített *„Kaposkeresztúr Településrendezési eszközök 2. sz. módosítás"* című tárgyalásos eljárás dokumentációját áttanulmányoztuk, melyre az egyeztető tárgyalást követően megküldött *„Kaposkeresztur_2szmod_vel_alapjan_jav.pdf"* dokumentációra az alábbi szakmai véleményt adjuk:

A tervi megoldásokkal egyetértünk, a következő észrevételekre figyelemmel, annak javítása után ajánljuk a terv elfogadását az Önkormányzat számára:

- Kérjük a módosító rendelet 4. § (4) bekezdésével módosított HÉSZ 8. § (2) bekezdés kiegészítésénél az egész szakaszt újraszabályozással módosítani, vagy az új kiegészítő módosító rendelkezést (2.a.) bekezdésként beiktatni;
- Kérjük a módosító rendelet 4. § (5) bekezdésével módosított HÉSZ 9. § (1) bekezdés a./ pontjában pontosan megadni az építménymagasság értékét;
- Kérjük a módosító rendelet 5. § (2) bekezdésével módosított HÉSZ 12. § (3) bekezdését törölni, mivel magasabb szintű jogszabály rendelkezik róla,
- Kérjük a módosító rendelet 5. § (4) bekezdésével módosított HÉSZ 13. § (2) bekezdését törölni, mivel magasabb szintű jogszabály rendelkezik róla,

Tájékoztatás a további teendőkről:

A településrendezési eszközök elfogadási és hatálybaléptetési szakaszának előírásait a TFR 43. § rendelkezései tartalmazzák. Tárgyalásos eljárás esetén **az elfogadást követő napon léphet hatályba.**

Kérjük Tisztelt Polgármester Urat, hogy a településrendezési eszközt (**módosító rendelet**) - az elfogadásáról szóló jegyzőkönyvvel együtt - a képviselő-testületi döntést követő 15 napon belül küldje meg az Állami Főépítész számára és az eljárásban részt vevő összes államigazgatási szervnek, vagy az elektronikus úton hitelesített dokumentumok elérését biztosítva 15 napon belül küldjön értesítést annak elérési lehetőségéről.

A TFR, valamint *az épített környezet alakításáról és védelméről* szóló 1997. évi LXXVIII. törvény (a továbbiakban: Étv.) előírásai alapján felhívjuk Tisztelt Polgármester Úr figyelmét arra, hogy gondoskodnia kell a településrendezési eszközök nyilvánosságáról, az önkormányzat honlapján való közzétételéről, valamint az egyes ingatlanokkal kapcsolatos településrendezési követelményekről adandó tájékoztatásról.

Az Építésügyi Dokumentációs és Információs Központról, valamint az Országos Építésügyi Nyilvántartásról szóló 313/2012. (XI. 8.) Korm. rendelet 4. § rendelkezései alapján a településrendezési eszközöket, a rendeletet vagy határozatot és terv-mellékleteket az önkormányzat döntését követő 30 napon belül a jegyző köteles a **Dokumentációs Központ** részére ingyenesen átadni vagy megküldeni. A térképi alapú tervdokumentációkat GML (Geography Markup Language) formátumban, a többi dokumentumot PDF (Portable Document Format) formátumban

- a Dokumentációs Központ honlapján közzétett terjedelemig elektronikus úton, *a közigazgatási hatósági eljárás és szolgáltatás általános szabályairól* szóló törvény elektronikus kapcsolattartásra vonatkozó szabályai szerint,
- a Dokumentációs Központ honlapján közzétett terjedelemig az építésügyi hatósági engedélyezési eljárást támogató elektronikus dokumentációs rendszerben (ÉTDR) biztosított elektronikus alkalmazások igénybevételével, vagy
- csak egyszer írható elektronikus adathordozón postai úton kell a Dokumentációs Központ részére átadni.

Tájékoztatjuk, hogy *az önkormányzati rendeleteknek és jegyzőkönyveknek a fővárosi és megyei kormányhivatalok részére történő megküldésének rendjéről* szóló 23/2012. (IV. 25.) KIM rendelet 1. § rendelkezései alapján a jegyző a képviselő-testület által megalkotott, a polgármester és a jegyző által aláírt és kihirdetett önkormányzati rendeletet, és annak egységes szerkezetű szövegét, legkésőbb a kihirdetést követő 3. munkanapon, a Nemzeti Jogszabálytár szolgáltatója által e célra kialakított informatikai rendszeren keresztül megküldi az illetékes **kormányhivatalnak.**

A Nemzeti Jogszabálytárról szóló 338/2011. (XII. 29.) Korm. rendelet 4. § rendelkezései alapján az egységes szerkezetű rendeletet a **Nemzeti Jogszabálytárban** – legkésőbb a kihirdetést követő 3. munkanapon – közzé kell tenni.

Felhívjuk a figyelmet *a jogalkotásról* szóló 2010. évi CXXX. törvény (a továbbiakban: Jat.) 12. § előírásaira, melynek értelmében a jogszabály módosító és hatályon kívül helyező rendelkezése a hatálybalépéssel végrehajtottá válik. A módosító jogszabály végrehajtott rendelkezése a következő

napon hatályát veszti. Ennek értelmében a módosító rendelet rendelkezéseit a hatályba lépést követően egységes szerkezetbe kell foglalni a jelenleg hatályos jogszabály rendelkezéseivel, figyelemmel a Jat. 2. § (1) bekezdésére is. Az egységes szerkezetbe foglalásnál a láblécben meg kell jelölni, hogy melyik jogszabály módosította, v. helyezte hatályon kívül. *A módosító rendelet megjelölésénél kérjük nevesíteni, hogy a módosítás az OTÉK 2012. augusztus 6-án hatályos településrendezési tartalmi követelményeinek és jelmagyarázatának megfelelően készült.*

Kérjük, hogy a hatályba lépést követően elkészített egységes szerkezetű, aláírt, önkormányzati bélyegzővel ellátott HÉSZ-t digitális adathordozón és papír alapon is szíveskedjenek rendelkezésünkre bocsátani.

A TFR előírásaira tekintettel felhívjuk a figyelmet arra, hogy a régi OTÉK alkalmazásánál a **településrendezési eszközök elfogadásáról 2015. december 31-ig gondoskodni kell.**

Tájékoztatjuk, hogy a TFR 45. §-a értelmében a településrendezési eszköz változással érintett részei *az OTÉK 2012. augusztus 6-án hatályos településrendezési tartalmi követelményeinek és jelmagyarázatának figyelembevételével 2018. december 31-ig alkalmazhatók.*

Az állami főépítész feladatát és hatáskörét *a főépítészi tevékenységről* szóló 190/2009. (IX. 15.) Korm. rendelet 2. § (1) bekezdése és 7. § h) pontja, illetékességét *a fővárosi és megyei kormányhivatalokról, valamint a járási (fővárosi kerületi) hivatalokról* szóló 66/2015. (III. 30.) Korm. rendelet 2. § (1) bekezdése állapítja meg.

Záró szakmai véleményünket a TFR 42. § előírásai alapján adtuk.

Kaposvár, 2015. november 4.

Tisztelettel:

Dr. Neszményi Zsolt kormánymegbízott nevében és megbízásából:

Somogy Megyei Kormányhivatal 38. Kaposvár

ifj. Horváth János
osztályvezető – állami főépítész
főosztályvezető helyettes

Kapják:
1. címzett (+tv.)
2. Somogy megye főépítésze (e-mail)
3. irattár

K/77-5/15.

Előterjesztés a Kercseligeti Szociális Feladatellátó Társulás Társulási megállapodásának módosításához.

Tisztelt Képviselő-testület !

A szociális és gyermekvédelmi törvény módosításából eredően a Kercseliget és Környéke Szociális Feladatellátó Társulást érintő változás, hogy a családsegítés 2016 január 1 napjától kezdődően nem a társulás keretén belül kerül ellátásra.

Jogi szabályozás :

Az Szt. szabályozása :
86. § (1) A települési önkormányzat köteles biztosítani
a) a családsegítést, ha polgármesteri hivatalt működtet vagy a közös önkormányzati hivatal székhelye a településen van,

A Gyvt. szabályozása:
40. § (19 Gyermekjóléti szolgáltatás a családsegítéssel egy szolgáltató - a család- és gyermekjóléti szolgálat (a továbbiakban: gyermekjóléti szolgálat) - keretében működtethető. A gyermekjóléti szolgálat ellátja a 39. § és a (2) bekezdés szerinti gyermekjóléti szolgáltatási feladatokat, valamint a családsegítés Szt. 64. § (4) bekezdése szerinti feladatait.

94. § (2a) Polgármesteri hivatalt működtető települési önkormányzat, a közös önkormányzati hivatal székhelye szerinti települési önkormányzat, a fővárosban a fővárosi kerületi önkormányzat, illetve a fővárosi önkormányzat által közvetlenül igazgatott terület tekintetében a fővárosi önkormányzat lakosságszámtól függetlenül köteles gyermekjóléti szolgálatot működtetni. A közös önkormányzati hivatal székhelye szerinti települési önkormányzat által működtetett gyermekjóléti szolgálat ellátási területe a közös önkormányzati hivatalhoz tartozó települések lakosságára terjed ki.

Fenti jogszabályváltozásokból eredően a Társulás társulási megállapodásából törlésre kerültek a családsegítésre vonatkozó hivatkozások.

Határozati javaslat :

.....Önkormányzat képviselő testülete a Kercseligeti Szociális Feladatellátó Társulás Társulási megállapodását (a módosítást, a módosított és egységes szerkezetbe foglalt társulási megállapodást) az előterjesztés szerinti tartalommal elfogadja. A társulási megállapodás aláírására a polgármestert felhatalmazza.

Felelős: Polgármester
Határidő: 2015. november 20. az aláírásra

Kercseliget, 2016 nov. 2

Mecseki János
Társulási Tanács Elnöke

KERCSELIGET ÉS KÖRNYÉKE SZOCIÁLIS FELEDATELLÁTÓ TÁRSULÁS

TÁRSULÁSI MEGÁLLAPODÁSA

Kercseliget Község Önkormányzata, Nagyberki Község Önkormányzata, Szabadi Község Önkormányzata, Csoma Község Önkormányzata, Mosdós Község Önkormányzata, Kaposkeresztúr Község Önkormányzata, Fonó Község Önkormányzata, Taszár Község Önkormányzata, Kaposhomok Község Önkormányzata, Baté Község Önkormányzata, Somogyszil Község Önkormányzata.
Magyarország Alaptörvénye 32. cikk (1) bekezdés k) pontjában, Magyarország helyi önkormányzatairól szóló 2011. évi CLXXXIX. törvény 87. §-ban foglalt felhatalmazás, valamint a 13.§ (1) bekezdés 8. pontja alapján egyes szociális feladatok ellátására, abból a célból, hogy az Önkormányzatok ezen Megállapodás keretében történő együttműködéssel minél hatékonyabb, célszerűbb szociális ellátást biztosítsanak a településeken élő lakosság számára, Képviselő-testületeik döntése alapján.

Kercseliget és Környéke Szociális Feladatellátó Társulás
néven

önálló jogi személyiséggel rendelkező önkormányzati társulást (a továbbiakban: Társulás) hoznak létre és biztosítják a működési feltételeit.

Preambulum

Társult Felek megállapítják és rögzítik, hogy a helyi önkormányzatokról szóló 1990. évi LXV. törvény és a helyi önkormányzatok társulásairól szóló 1997. évi CXXXV. Törvény 8. §-a alapján, a társult önkormányzatok közigazgatási területén szociális alapellátási feladatuk megvalósítására az Integrált Szociális Központról, mint intézményfenntartó társulásról jogi személyiséggel nem rendelkező társulást hoztak létre 2000 évben.

A társult Önkormányzatok Képviselő-testületei 2013. június 30.-i hatállyal /Kercseliget, Nagyberki, Szabadi, Csoma, Mosdós, Kaposkeresztúr, Fonó, Taszár, Kaposhomok, Baté, Bőszénfa, Simonfa, Zselickislak, Zselicszentpál, Somogyszil és Nak Községek Önkormányzatai/ az Integrált Szociális Központot fenntartó Társulást a társulásban résztvevő önkormányzatok képviselő-testületei minősített többségű határozatukkal megszüntették. A jogi személyiséggel nem rendelkező társulás jogutódaként 2013. július 1-i hatállyal jogi személyiséggel rendelkező társulást hoztak létre.
2016 január 1 napjától a Társulás feladatköréből a családsegítés kikerül.

A Társulás tagjai rögzítik, hogy a jogi személyiséggel rendelkező önkormányzati társulásukat szabad elhatározásukból, a kölcsönös előnyök és az arányos teherviselés alapján hozzák létre, a tagok települési önkormányzati feladatainak hatékonyabb, célszerűbb megoldására.

I. A Társulás neve, székhelye, működési területe

1. A Társulás neve: **Kercseliget és környéke Szociális Feladatellátó Társulás** (a továbbiakban: Társulás)

2. A Társulás székhelye: **7256 Kercseliget, Fő u. 33.**

3. A Társulás tagjainak neve és székhelye, képviselője: :

Kercseliget Község Önkormányzata (7256 Kercseliget, Fő u. 33.) képviseli: Mecseki János polgármester

Nagyberki Község Önkormányzata (7255 Nagyberki, Újváros u. 1.) képviseli: Deák Gyula polgármester

Szabadi Község Önkormányzata (7253 Szabadi Kossuth u. 42.) képviseli: Antal Lajos polgármester

Csoma Község Önkormányzata (7253 Csoma, Kossuth u. 34.) képviseli Szűts András Ervin polgármester

Mosdós Község Önkormányzata (7257 Mosdós, Kossuth u. 1/A) képviseli: Keresztes József polgármester

Kaposkeresztúr Község Önkormányzata (7258 Kaposkeresztúr, Szabadság tér 1.) Képviseli: Budánné Simonfalvi Katalin polgármester

Fonó Község Önkormányzata (7271 Fonó, Petőfi Sándor u. 1.) képviseli. Nyerges Péter polgármester

Taszár Község Önkormányzata (7261 Taszár, Lakótelep 8.) képviseli: Pataki Sándor polgármester

Kaposhomok Község Önkormányzata (7261 Kaposhomok, Kossuth u. 2.) képviseli: Barta István polgármester

Baté Község Önkormányzata (7258 Baté, Fő u. 7.) képviseli: Zsalakó Ernő polgármester

Somogyszil Község Önkormányzata (7276 Somogyszil, Szabadság u. 25.) képviseli: Sámoly Ferenc polgármester

mint alapító tagok (a továbbiakban: Tagok).

4. A Társuláshoz tartozó települések lakosságszáma (2014. január 1.-i állapot):

Kercseliget :	**442 fő**
Nagyberki :	**1470 fő**
Szabadi:	**306 fő**
Csoma:	**452 fő**

Mosdós:	**977 fő**
Kaposkeresztúr:	**353 fő**
Fonó:	**305 fő**
Taszár:	**2028 fő**
Kaposhomok:	**492 fő**
Baté:	**811 fő**
Somogyszil:	**776 fő**
Összesen:	**8.412 fő**

5. A Társulás működési területe: a társult önkormányzatok teljes közigazgatási területe.

6. A társulás alapító jogokkal felruházott irányító szerve: a társult önkormányzatok képviselő testületei.

7.A Társulás döntéshozó szerve: Kercseliget és környéke Szociális Feladatellátó Társulás Társulási Tanácsa.

8.A Társulás képviseletét: a Társulás Elnöke, akadályoztatása esetén az Elnökhelyettes az elnök és az elnökhelyettes akadályoztatása esetén a Társulási Tanács által megbízott társulási tag látja el.

9. A Társulás jogállása: a Társulás önálló jogi személyiséggel rendelkezik.

10. A Társulás határozatlan időre jön létre.

11. A Társulás bélyegzője: KERCSELIGET ÉS KÖRNYÉKE SZOCIÁLIS FELADATELLÁTÓ TÁRSULÁS feliratú körbélyegző középen a Magyarország címerével.

II. A Társulás jogállása

1. A Társulás önálló jogi személyiségű önkormányzati társulás. Gazdálkodására a költségvetési szervek működésére vonatkozó jogszabályokat kell alkalmazni.

2. A Társulás önálló bankszámlával rendelkezik. A számla feletti rendelkezési jogot a Társulás Tanácsának elnöke, távollétében, vagy akadályoztatása esetén az elnökhelyettes és a munkaszervezeti feladatot ellátó Hivatal –Elnök által ezzel megbízott dolgozói gyakorolják.

3. A Társulás költségvetését a Társulási Tanács költségvetési határozatban állapítja meg.

4. A Társulás gazdálkodási, pénzügyi-gazdasági feladatait önállóan működő és gazdálkodó költségvetési szervként a Nagyberki Közös Önkormányzati Hivatal, mint a Társulás Munkaszervezete látja el.

4.1. A Társulás gazdálkodásával kapcsolatos munkamegosztás és felelősségvállalás rendjét a Társulás és a Nagyberki Közös Önkormányzati Hivatal között létrehozott megállapodás határozza meg.

5. Az Alapító Önkormányzatok megbízásából a Társulás Elnöke megküldi a Társulási Megállapodást az aláírástól számított 15 napon belül a Magyar Államkincstár Somogy Megyei Igazgatóságának nyilvántartás bejegyzése végett, valamint a Somogy Megyei Kormányhivatalnak.

6. A Társulás a nyilvántartásba való bejegyzésével jön létre.

III. A Társulásra átruházott önkormányzati feladat- és hatáskörök

1. A Társulás tagjai a Magyarország helyi önkormányzatairól szóló 2011. évi CLXXXIX. törvény 41. § (4) bekezdésében kapott felhatalmazással élve, az Mötv. 13. § (1) bekezdésben meghatározott helyi közügyek, valamint a helyben biztosítható közfeladatok körében ellátandó helyi önkormányzati feladatok közül a Társulásra ruházzák át az alábbi feladat- és hatásköröket:

Szociális ellátások biztosítása

2. A Társulás területén a szociális feladatokat ellátó, közösen fenntartott és működtetett intézmény:

a Kercseligeti Integrált Szociális Központ (székhelye: 7256. Kercseliget, Kossuth u. 7.)

IV. A Társulás célja

1. A Társulásban résztvevő önkormányzatok képviselő-testületei a közös céloknak megfelelő hatékony és eredményes tevékenység érdekében szervezik és oldják meg, hangolják össze a települési önkormányzatok szociális feladatainak megvalósítását.

2. A Társulás az alaptevékenységén kívül kiegészítő és vállalkozási tevékenységet nem folytat.

V. A Társulás tevékenységi köre

A Társulás vállalja, hogy a társulás I.5. pontban meghatározott működési területén a Kercseligeti Integrált Szociális Központ, mint Szociális Intézmény által, a feladatellátásra vonatkozó jogszabályi feltételek betartásával biztosítja az önkormányzati alapellátási feladatokat és szolgáltatásokat

1. A szociális igazgatásról és szociális ellátásokról szóló 1993. évi III. törvényben (a továbbiakban: Sztv.) meghatározottak alapján:

Államháztartási szakágazat:
881000 Idősek, fogyatékosok szociális ellátása bentlakás nélkül:

1.1. Szociális étkeztetés (107051) (62.§.) szociálisan rászorultak részére a legalább napi egyszeri meleg étkezés biztosítása, akik azt önmaguk, illetve eltartottjaik részére tartósan vagy átmeneti jelleggel nem képesek biztosítani; a Társulás működési területén élő fogyatékosok, pszichiátriai betegek, hajléktalanok vagy szenvedélybetegek részére is a lehetőség biztosítása az étkeztetésre, illetve segítség nyújtása a saját lakóhelyükön történő étkezés igénybevételére.

1.2. Házi segítségnyújtás (107052) (63.§.) azon időskorú személyeknek, akik otthonukban önmaguk ellátására saját erőből nem képesek.

1.3. Jelzőrendszeres házi segítségnyújtás (107053) (65.§.) a saját otthonukban élő, egészségi állapotuk és szociális helyzetük miatt rászoruló, a segélyhívó készülék megfelelő használatára képes időskorú vagy fogyatékos személyek, illetve pszichiátriai betegek részére az önálló életvitel fenntartása mellett felmerülő krízishelyzetek elhárítása céljából nyújtott ellátás.

1.4. Nappali ellátás (102030) (65/F.§.) hajléktalan személyek és elsősorban a saját otthonukban élő, egészségi állapotuk vagy idős koruk miatt szociális és mentális támogatásra szoruló, önmaguk ellátására részben képes személyek, időskorúak nappali gondozása, a 18. életévét betöltött személyek támogatása, ha egészségi állapotuk indokolja.

Az egyes településeken ellátott feladatok:

Étkeztetés és házi segítségnyújtás:
Kercseliget, Nagyberki, Szabadi, Csoma, Mosdós, Kaposkeresztúr és Fonó községek közigazgatási területén.

Nappali ellátás:
Kercseliget, Nagyberki, Mosdós, Kaposkeresztúr, Fonó községek közigazgatási területén

Jelzőrendszeres házi segítségnyújtás:

Kercseliget, Nagyberki, Szabadi, Csoma, Mosdós, Kaposkeresztúr, Fonó, Taszár, Kaposhomok, Baté, Somogyszil községek közigazgatási területén.

A közösen fenntartott intézmény neve, székhelye és telephelyei, az ellátottak számára nyitva álló helyiségek címei és tevékenységei:

Kercseligeti Integrált Szociális Központ
7256 Kercseliget Kossuth u. 7.

Telephelyei:

nappali ellátás:

7256 Kercseliget, Kossuth u. 7.	férőhely:35 fő
7255Nagyberki, Kossuth u. 61	férőhely:35 fő
7257 Mosdós, Kossuth u. 5.	férőhely:25 fő
7258 Kaposkeresztúr, Szabadság tér.1.	férőhely:25 fő
7271 Fonó, Petőfi u. 1.	férőhely:20 fő

étkeztetés biztosítása:
Szász Endre Általános Iskola konyhájáról
7255Nagyberki, Ifjúság u. 1.

Mosdósi Mackóvár Óvoda konyhájáról
7257 Mosdós, Kossuth u. 4

Mosdósi Mackóvár Óvoda Batéi tagóvodája
7258 Baté, Fő u. 11.

3. Társult Önkormányzatok megállapodnak abban, hogy a személyes gondoskodást nyújtó ellátásokról, azok igénybevételéről, valamint a fizetendő térítési díjakról szóló önkormányzati rendeletet Kercseliget Község Önkormányzat Képviselő-testülete alkotja meg és vizsgálja felül, azzal, hogy a rendelet elfogadása előtt a társult önkormányzatok előzetes véleményét kikéri.

4. A Társulás által nyújtott szociális ellátások igénybevételének feltételeit a szociális igazgatásról és szociális ellátásokról szóló 1993. évi III. törvény, valamint Kercseliget Község Önkormányzat Képviselő-testületének az egyes szociális ellátásokról szóló önkormányzati rendelete határozza meg.

VI. A Társulás gazdálkodása, a működtetésével kapcsolatos költségek viselése és megoszlása

1. A Társulás költségvetése, a működtetéssel kapcsolatos költségek viselése

1.1 A Társulás költségvetésének tervezetét az államháztartási törvény és a végrehajtási rendelete alapján a Munkaszervezeti feladatokat ellátó Nagyberki Közös Önkormányzati Hivatal készíti el és terjeszti a Társulási Tanács elé. A költségvetést a Társulási Tanács fogadja el határozat formájában.

1.2. A Társulás és a Munkaszervezeti feladatok működéséhez szükséges tárgyi feltételek kiadásainak forrása a Tagok hozzájárulása. A tagi hozzájárulás alapja a feladatellátás. A hozzájárulás adott évi mértéke ellátott szakfeladatonként 2000 Ft, amelyen a költségvetés tervezésekor változtathat a Társulási Tanács. A tagi hozzájárulást évente febr. 28.-ig kell teljesíteni.

2. Az Integrált Szociális Központ fenntartása

2.1. Az intézmény működéséhez szükséges források a mindenkori éves költségvetési törvényben meghatározottak szerint igényelhető állami támogatás, pályázat alapján nyújtott támogatás, az ellátásokért beszedett térítési díjak, egyéb bevételek.

2.2. A 2.1. pontban foglaltakat meghaladóan a Társulás Tagjait hozzájárulási kötelezettség terheli, amennyiben az intézmény kiadásait a 2.1. pontban felsorolt bevételek nem fedezik. A hozzájárulás alapja a feladatonként, feladat ellátási helyenként, településenként a költségvetésben tervezett bevételek és a közvetlenül elszámolható kiadások, valamint az intézmény önköltség számítási szabályzatában megállapított módszerrel felosztott közvetett kiadások különbözete. Az intézményvezető költségeihez való hozzájárulás az ellátottak arányában terheli a településeket.

2.3. A Kercseligeti Integrált Szociális Központ költségvetésének tervezetét az intézményvezető javaslata alapján a Nagyberki Közös Önkormányzati Hivatal, mint munkaszervezeti feladatokat ellátó hivatal /továbbiakban Hivatal/ készíti el és terjeszti a Társulási Tanács elé. Az intézmény költségvetését a Társulási Tanács fogadja el.

2.4. A Társult Önkormányzatok hozzájárulásának megoszlását minden évben a Társulási Tanács költségvetési határozata tartalmazza. A megállapított önkormányzati hozzájárulás időarányos részét az intézmény költségvetésének elfogadását követő hónap 5. napjáig, ezt követően havonta előre, a tárgyhónap 5.-ig kell megfizetni a Társulás költségvetési elszámolási számlájára való átutalással.

2.5. A befizetési határidő lejártát követő 8. napig a fizetési kötelezettségét nem teljesítő önkormányzattal szemben a Társulás jogosult azonnali beszedési megbízást érvényesíteni.

2.6. Az intézmény költségvetési beszámolóját és pénzmaradványát a Társulási Tanács a zárszámadási határozatával egyidejűleg fogadja el, a Társult Önkormányzatok zárszámadási rendeletének előterjesztését megelőzően. A munkaszervezeti feladatokat ellátó Hivatal tájékoztatja a Társult Önkormányzatokat a pénzügyi beszámoló és a pénzmaradvány adatairól. A pénzmaradvány felhasználásáról a Társulási Tanács a zárszámadási határozat elfogadásával egyidejűleg dönt.

2.7. Amennyiben az év végi elszámolás során a tényleges kiadások meghaladják a tényleges bevételeket, a további tagi önkormányzatonkénti hozzájárulást a Társulási Tanács állapítja meg, melyről a Munkaszervezeti feladatokat ellátó Hivatal tájékoztatja a Társult Önkormányzatokat.

VII. A Társulás vagyona

1. A közös fenntartású Kercseligeti Integrált Szociális Központ részére

1.1 Kercseliget Község Önkormányzata a tulajdonjog megtartása mellett, határozatlan időre térítésmentes használatba adja az alábbi ingatlant, a benne levő teljes berendezéssel, felszereléssel és ingóságokkal:

- Kercseliget, Kossuth u. 7. sz. alatti ingatlan, Szociális Központ része

1.2. Nagyberki Község Önkormányzata a tulajdonjog megtartása mellett, határozatlan időre térítésmentes használatba adja az alábbi ingatlanrészt, a benne levő teljes berendezéssel, felszereléssel és ingóságokkal:

- Nagyberki, Kossuth u, 61. szám alatti épületben található szociális feladatellátó épületrész

1.3. Mosdós Község Önkormányzata a tulajdonjog megtartása mellett határozatlan időre, térítésmentes használatba adja az alábbi ingatlanrészt, a benne lévő teljes berendezéssel, felszereléssel és ingóságokkal:

- Mosdós, Kossuth u. 5. szám alatti épületben található szociális feladatellátó épületrész.

1.4. Kaposkeresztúr Község Önkormányzata a tulajdonjog megtartása mellett határozatlan időre, térítésmentes használatba adja az alábbi ingatlanrészt, a benne lévő teljes berendezéssel, felszereléssel és ingóságokkal:

- Kaposkeresztúr, Szabadság tér 1. szám alatti épületben található szociális feladatellátó épületrész.

1.5. Fonó Község Önkormányzata a tulajdonjog megtartása mellett határozatlan időre, térítésmentes használatba adja az alábbi ingatlanrészt, a benne lévő teljes berendezéssel, felszereléssel és ingóságokkal:

-Fonó, Petőfi u. 1. szám alatti épületben található szociális feladatellátó épületrész.

2. Az 1. pontban felsorolt ingatlanok felújításával kapcsolatos feladatok a tulajdonos Önkormányzatokat terhelik a Ptk. vonatkozó rendelkezései alapján.

3. A Tagok Társulásba bevitt vagyonát a Társuló Önkormányzatok vagyonaként kell nyilvántartani, a vagyonszaporulat a Társult Önkormányzatok közös vagyona, melyre a Ptk. közös tulajdonra vonatkozó szabályait kell alkalmazni.

4. A Társulás megszűnése esetén a meglévő vagyon a Társulás tagjait vagyoni hozzájárulásuk arányában illeti meg. A vagyon megosztása során a Társult Önkormányzatok az alábbi elvek figyelembevételével járnak el:

- használatba adott ingatlanokat és a meglévő ingóságok birtokát vissza kell bocsátani,

- a meglévő ingóságokat természetben kell kiadni.

5. A Társulásból a tag általi kiválás, illetőleg kizárás esetén a taggal a 5. ponttal azonos eljárási rend szerint kell elszámolni azon megkötéssel, hogy a Társulás tagja a vagyon kiadására csak az esetben tarthat igényt, ha az nem veszélyezteti a Társulás feladatainak ellátását, ebben az esetben a Társulás volt tagját a Társulással kötött szerződés alapján használati díj illeti meg.

VIII. A tagsági jogviszony keletkezése, megszűnése

1.A tagsági jogviszony keletkezése:
A Társulásban résztvevő települések képviselő-testületei minősített többségű határozattal mondják ki a Társulásban való részvételüket.

2. A tagsági jogviszony megszűnése:
A Társulásból bármelyik résztvevő, a képviselő-testület kiválásra vonatkozó határozata Társulási Tanács részére történő megküldésével a naptári év utolsó napjával kiválhat. A kiválásra vonatkozó határozatot 6 hónappal a kiválást megelőzően kell meghozni.

3. A Társulás tagjának jogviszonya megszűnik:

3.1. Ha a társulás Önkormányzatainak Képviselő-testületei a Társulás megszűnését közös megegyezéssel kimondják.

3.2. Kizárással.

4. Kizárás
A Társulás tagjainak több mint fele minősített többséggel hozott határozatával kizárhatja a Társulás azon tagját, amely a megállapodásban foglalt alábbi kötelezettségeinek ismételt felhívásra határidőben nem tesz eleget:

- a tag a Társulás működéséhez évente a Társulási Tanács által megállapított költségvetési hozzájárulást nem fizeti meg,
- vagy a cél megvalósításához szükséges többletforrás befizetési kötelezettségének a Társulás tagja a Társulási Tanács döntésében megjelölt határidőben nem tett eleget.

4.1 A kizárás jogcímen történő tagsági jogviszony megszűntetésére vonatkozó döntést két írásbeli felszólításban foglalt eredménytelen határidő leteltét követően lehet meghozni.
4.2 A tagsági jogviszony a Társulási Tanács kizárást tartalmazó döntésének kézbesítése időpontjával szűnik meg.

IX. A társuláshoz történő csatlakozás

1. Társult Önkormányzatok a csatlakozást kizárólag azon önkormányzatok részére teszik lehetővé, melyek:

- elfogadják a társulás céljait,
- hatékonyan közreműködnek a szociális feladatok költségkímélő megoldásában,
- jelen megállapodásban foglaltakat magukra nézve kötelezően elismerik.

2. A csatlakozni kívánó önkormányzatoknak az 1. pontban foglaltakra vonatkozó nyilatkozatát tartalmazó határozat kivonatát a Társulási Tanácsnak kell megküldenie.

3. A csatlakozásról, annak elfogadásáról vagy elutasításáról Társulási Tanács minősített többséggel dönt.

X. A Társulás szervezete

1. A Társulás szervei:
A Társulás szervei a Társulási Tanács, a Társulás Elnöke, Elnökhelyettese.

2. A Társulási Tanács:

2.1. A Társulás legfőbb szerve a Társulási Tanács.

2.2. A Tanács tagjai a Társult Önkormányzatok mindenkori polgármesterei.

2.3. Ha a Tanács tagja, a polgármester akadályoztatva van, külön meghatalmazás nélkül az adott település képviselő-testületének alpolgármestere jár el helyette. A helyettesként eljáró alpolgármester jogai és kötelességei azonosak a polgármester jogaival és kötelességeivel.

2.4. A polgármester és az alpolgármester egyidejű akadályoztatása esetén meghatalmazással, képviselettel az adott település képviselő-testülete tagját megbízhatja. A meghatalmazás teljes körű és részleges lehet. A részleges meghatalmazást írásban kell benyújtani, és annak a meghatalmazás terjedelmét egyértelműen és konkrétan tartalmaznia kell.

2.5. A Társulási Tanács, mint testület látja el mindazokat a feladatokat, gyakorolja mindazokat a hatásköröket, amelyeket az Mötv. valamint jelen megállapodás meghatároz.

2.6. A Társulási Tanács üléseit a Társulás Elnöki feladatait ellátó önkormányzati hivatal székhelyén tartja. A Társulási Tanács napirendjétől függően kihelyezett üléseket is tarthat.

2.7. A Társulási Tanács alakuló ülését a székhely település önkormányzatának polgármestere hívja össze.

2.8. A Társulási Tanács az alakuló ülésén mondja ki a megalakulását.

3.A Társulás Elnöke:

3.1. A Társulás Elnökét a Társulási Tanács az alakuló ülésén tagjai sorából, az önkormányzati ciklus idejére választja meg. Az Elnök személyére a Tanács bármely tagja javaslatot tehet. A Társulás Elnökének megválasztásához minősített többség szükséges.

3.2. A Társulási Tanács Elnöke képviseli a Társulást. Távolléte vagy akadályoztatása esetén a Társulás képviseletét külön meghatalmazás nélkül az Elnökhelyettes látja el.

4. A Társulás Elnökhelyettese:

A Társulási Tanács az önkormányzati választási ciklus időtartamára a saját soraiból Elnökhelyettest választ. Az Elnökhelyettes személyére a Tanács Elnöke tesz javaslatot. Az Elnökhelyettes megválasztásához minősített többség szükséges.

5. A Társulás Munkaszervezeti feladatokat ellátó hivatal feladatai:

5.1. A Társulási Tanács döntéseinek előkészítését és feladatainak végrehajtását a Társulás székhely településének Kercseliget Község Önkormányzatának Hivatala a Nagyberki Közös Önkormányzati Hivatala (7255 Nagyberki, Újváros u. 1.) látja el.

5.2. A Nagyberki Közös Önkormányzati Hivatal, mint Munkaszervezeti feladatokat ellátó Hivatal feladata különösen:

5.2.1. A Társulási Tanács üléseinek előkészítése, az előterjesztések elkészítése;

5.2.2. A Társulás üléseinek technikai lebonyolítása, az ülések jegyzőkönyvének vezetése, a jegyzőkönyvi kivonatok elkészítése és postázása,

5.2.3. A Társulási Tanács költségvetésének végrehajtása, a költségvetési gazdálkodással kapcsolatos feladatok ellátása;

5.2.4. A Társulási Tanács határozatainak nyilvántartása;

5.2.5. A Társulás levelezésének intézése, iratainak kezelése, iktatása, irattárazás;

5.2.6. A Társulási Tanács határozatai végrehajtásában való közreműködés.

5.3. A Nagyberki Közös Önkormányzati Hivatal által – a Társulás működésével kapcsolatos feladatokat ellátó – foglalkoztatottak felett a munkáltatói jogokat a Nagyberki Közös Önkormányzati Hivatal Jegyzője gyakorolja.

5.4. A Társulási Tanács nevében tett kötelezettségvállalás pénzügyi ellenjegyzésére a Társulás Elnöke által meghatalmazott köztisztviselő jogosult.

XI. A Társulás szerveinek működési szabályai

1.A Társulási Tanács ülései:

1.1.A Társulási Tanács üléseit szükség szerint, de évente minimum négyszer tartja.

1.2.A Tanács ülését össze kell hívni a Társulás tagjai egyharmadának – napirendet tartalmazó - indítványára, valamint a Somogy Megyei Kormányhivatal vezetőjének indítványára, annak kézhezvételét követő 15 napon belül.

1.3.A Tanács ülését az Elnök, akadályoztatása esetén az Elnökhelyettes hívja össze és vezeti le.

1.4. A Tanács ülése nyilvános. A Tanács ülésén a Társult Önkormányzatok jegyzői tanácskozási joggal vesznek részt. A Tanács zárt ülést rendelhet el a vagyonával való rendelkezés és az általa kiírt pályázat feltételeinek meghatározásakor, a pályázat tárgyalásakor, ha a nyilvános tárgyalás a Társulás vagy más érintett üzleti érdekáét sértené.

1.5. A Társulási Tanács üléséről jegyzőkönyvet kell készíteni, melyre az Mötv.-nek a képviselő-testület üléséről készített jegyzőkönyvre vonatkozó szabályait kell alkalmazni azzal, hogy a jegyzőkönyvet az Elnök és a Tanács által felhatalmazott tag írja alá. A jegyzőkönyvet ez Elnök az ülést követő 15 napon belül megküldi a Somogy Megyei Kormányhivatalnak és a Társulás tagjainak.

1.6. A Társulási Tanács minden tagját az általa képviselt közigazgatási területen ellátott szakfeladatok számának megfelelő szavazat illeti meg.

Település	**Lakosságszám**	**Feladat ellátásban való részvétel alapján a szavazatok száma**
Kercseliget	442	4
Nagyberki	1470	4
Szabadi	306	3
Csoma	452	3
Mosdós	977	4
Kaposkeresztúr	353	4
Fonó	305	4
Taszár	2028	1
Baté	811	1
Kaposhomok	492	1
Somogyszil	776	1
Összesen	**8.412**	**30**

1.7. A Társulási Tanács akkor határozatképes, ha az ülésen a szavazatok felével rendelkező képviselő jelen van.

1.8. A Társulás döntéseinek meghozatalához, mivel a Társulás 11 tagból áll, az érvényes döntéshez legalább annyi tag igen szavazata szükséges, amely meghaladja a jelen lévő tagok szavazatainak felét és az általuk képviselt települések lakosságszámának egyharmadát.

1.9. A minősített többséghez a legalább annyi tag igen szavazata szükséges, amely eléri a társulásban részt vevő tagok szavazatának több mint a felét és az általuk képviselt települések lakosságszámának a felét.

1.10. Minősített többség szükséges:

- zárt ülés elrendeléséhez,
- a saját szervezete létrehozása érdekében történő választáshoz,
- tag kizárásához,
- területi és országos szervekhez való csatlakozáshoz, ezen szervezetekből való kilépéshez,
- más társulással való együttműködés elhatározásához,
- társulásból kiváló taggal való elszámolás rendezéséhez,
- Társulási megállapodás módosításához.
- Költségvetés és zárszámadás elfogadásához.
- Intézményvezető kinevezéséhez

1.11. A Társulási Tanács a döntését határozat formájában hozza meg.

XII. A Társulás által fenntartott intézmény jogállása

1.A Kercseligeti Integrált Szociális Központ önálló jogi személy, önállóan működő költségvetési szerv, pénzügyi – gazdasági feladatait munkamegosztási megállapodás alapján a Nagyberki Közös Önkormányzati Hivatal látja el.

2.A társult önkormányzatok meghatározzák, hogy a Kercseligeti Integrált Szociális Központ alapítói jogokat gyakorló szerve (alapítás, átalakítás, megszüntetés, költségvetési szerv alapítói okiratának kiadása) a Társulási Tanács.

3.A Kercseligeti Integrált Szociális Központ fenntartói irányítói jogkört gyakorló szerve a feladatellátásban részt vevő települések által létrehozott Társulási Tanács.

4. A Kercseligeti Integrált Szociális Központ Intézmény vezetőjét pályázat útján a Társulási Tanács bízza meg és gyakorolja felette a munkáltatói jogokat. Az egyéb munkáltatói jogkör gyakorlója a Társulás Elnöke.

XIII. A Társulás ellenőrzése

A polgármesterek évente, az önkormányzat szociális, gyermekjóléti és gyermekvédelmi feladatainak ellátásáról szóló beszámoló keretében beszámolnak a társulás tevékenységéről, pénzügyi helyzetéről a társulási cél megvalósulásáról. A társulás belső ellenőrzéséről a Kercseligeti Önkormányzat képviselő testülete gondoskodik.

XIV. A Társulási Megállapodás módosítása

1. A Társulási Megállapodás módosításának kezdeményezése a Társulási Tanács hatáskörébe tartozik.

2. A Társulási Megállapodás módosításához a Társulási Tanács minősített többségű döntése szükséges.

3. A Társulási Megállapodás módosítását a Társult Önkormányzatok Képviselő-testületeinek jóvá kell hagynia. A Társulási Megállapodás módosítása az utolsóként a módosítást jóváhagyó Képviselő-testület határozatának meghozatala napján lép hatályba.

XV. A Társulás megszűnése

1 .A Társulás megszűnik:

- törvényben szabályozott megszűnési feltétel megvalósulása esetén,
- annak közös megegyezéssel történő megszűnését valamennyi tag minősített többségű képviselő-testületi határozattal kimondja,
- a törvény erejénél fogva,
- bíróság jogerős döntése alapján.

2. A társulási megállapodást a Társult Önkormányzatnak felmondani a naptári év utolsó napjára eső hatállyal lehet, melyet tartalmazó minősített többséggel meghozott képviselőtestületi határozatot 6 hónappal korábban kell a Társulási Tanáccsal közölni.

3. Társulás megszűnése, a Társulásból történő kiválás, kizárás esetén a Társulás vagyonát a Társulás azon tagjainak kell visszaadni, amelyek azt a Társulás rendelkezésére bocsátotta. Egyebekben a Ptk. Közös tulajdonra vonatkozó rendelkezéseit kell alkalmazni.

Záró rendelkezések:

1. Jelen megállapodás valamennyi Társult Önkormányzat Képviselő-testületének jóváhagyó határozatával, 2016. január 1. nappal lép hatályba.

2. A Társult Önkormányzatok rögzítik, hogy korábbi ugyanezen tárgyban, szociális feladatok ellátására kötött megállapodásuk alapján létrejött társulás jogutódjának tekintik magukat.

Kercseliget, 2015. november

Záradék

A Társulási megállapodást a Társult Önkormányzatok döntése alapján a polgármesterek, mint az önkormányzati akarattal teljességgel megegyezőt helyben hagyólag, saját kezűleg aláírták.

A módosításokkal egységes szerkezetbe foglalt Társulási megállapodás 2016.január 1-jén lép hatályba.

A Társulási Megállapodást Kercseliget Község Önkormányzat Képviselő-testülete .../2015. (.....) önkormányzati határozatával jóváhagyta.

Mecseki János
polgármester

A Társulási Megállapodást Nagyberki Község Önkormányzat Képviselő-testülete .../2015. (.....) önkormányzati határozatával jóváhagyta.

Deák Gyula
polgármester

A Társulási Megállapodást Szabadi Község Önkormányzat Képviselő-testülete .../2015. (.....) önkormányzati határozatával jóváhagyta.

Antal Lajos
polgármester

A Társulási Megállapodást Csoma Község Önkormányzat Képviselő-testülete .../2015. (.....) önkormányzati határozatával jóváhagyta.

Szűts András Ervin
polgármester

A Társulási Megállapodást Mosdós Község Önkormányzat Képviselő-testülete .../2015. (.....) önkormányzati határozatával jóváhagyta.

Keresztes József
polgármester

A Társulási Megállapodást Kaposkeresztúr Község Önkormányzat Képviselő-testülete .../2015. (.....) önkormányzati határozatával jóváhagyta.

Budánné Simonfalvi Katalin
polgármester

A Társulási Megállapodást Fonó Község Önkormányzat Képviselő-testülete .../2015. (.....) önkormányzati határozatával jóváhagyta.

Nyerges Péter
polgármester

A Társulási Megállapodást Taszár Község Önkormányzat Képviselő-testülete .../2015. (.....) önkormányzati határozatával jóváhagyta.

Pataki Sándor
polgármester

A Társulási Megállapodást Kaposhomok Község Önkormányzat Képviselő-testülete .../2015. (.....) önkormányzati határozatával jóváhagyta.

Barta István
polgármester

A Társulási Megállapodást Baté Község Önkormányzat Képviselő-testülete .../2015. (.....) önkormányzati határozatával jóváhagyta.

Zsalakó Ernő
polgármester

A Társulási Megállapodást Somogyszil Község Önkormányzat Képviselő-testülete .../2015. (.....) önkormányzati határozatával jóváhagyta.

Sámoly Ferenc
polgármester

a „A szociális tűzifa juttatás szabályairól " tárgyú előterjesztéshez

ELŐZETES HATÁSVIZSGÁLATI LAP

(a jogalkotásról szóló 2010. évi CXXX. törvény 17. §-a alapján)
A tervezett jogszabály várható következményei, különösen

I. társadalmi hatásai:
A tervezetnek társadalmi hatása a lakosságra névre van, az arra rászorultaknak az önkormányzat állami támogatással tűzifát biztosít.

II. gazdasági hatásai:
A tervezetnek gazdasági hatása nincs.

III. költségvetési hatásai:
A tervezetnek költségvetési hatása van az önkormányzatra, mivel az önkormányzat az állami támogatáshoz saját erőt biztosít a tűzifa támogatáshoz.

IV. környezeti következményei:
A tervezetnek környezeti hatása nincs.

V. egészségi következményei:
A tervezetnek egészségi következménye nincs.

VI. adminisztratív terheket befolyásoló hatásai:
A tervezetnek adminisztratív terheket befolyásoló hatása, a rászorultakat értesíteni kell, ki kell szállítani a tűzifát.

VII. megalkotásának szükségessége:
A szociális rászorultságot, jogosultságot szabályozni kell, hogy ki részesülhet az természetbeni ellátásból, a pályázati kiírás alapján.

VIII. a jogalkotás elmaradásának várható következményei:
Szabályozás nélküli kiosztás, törvénnyel ellentétess, a támogatásról el kell számolni.

IX. alkalmazásához szükséges személyi, szervezeti, tárgyi és pénzügyi feltételek:
Nem igényel többlet feltételt az eddigiekhez képest.

Kaposkeresztúr, 2015. november

Patakiné Kercsó Szilvia
jegyző

Kaposkeresztúr Község Önkormányzat Képviselő-testületének
8/2015.(XI. 16.) önkormányzati rendelete
a szociális tűzifa juttatás szabályairól

Kaposkeresztúr Község Önkormányzatának Képviselő-testülete az Alaptörvény 32. cikk (2) bekezdésében, a szociális igazgatás és a szociális ellátásokról szóló 1993. évi III. törvény 45. §-ban kapott felhatalmazás alapján, a Magyarország helyi önkormányzatairól szóló 2011. évi CLXXXIX. törvény 13.§ (1) bekezdés 8. pontjában meghatározott feladatkörében eljárva a következőket rendeli el:

A rendelet célja, hatálya

1.§.

(1) E rendelet célja a Kaposkeresztúr településen élők részére rászorultság alapján természetbeni egyszeri tűzifa juttatás biztosítása természetben - a Magyarország 2015. évi központi költségvetéséről szóló 2014. évi C. törvény 1. melléklet IX. Helyi önkormányzatok támogatásai fejezet 13. A helyi önkormányzatok szociális célú tüzelőanyag vásárlásához kapcsolódó kiegészítő támogatása jogcím alapján kapott szociális tűzifa SEFAG Zrt-től történő beszerzést követően történő kiosztása és Kaposkeresztúr községi önkormányzat a szociális ellátások helyi szabályairól szóló 2/2015 (II.27*)* önkormányzati rendeletének 20. §-a alapján az állami szociális tűzifa támogatás önerőként történő további kiegészítése és kiosztása.

(2) E rendelet hatálya kiterjed Kaposkeresztúr Községben bejelentett lakó- vagy tartózkodási helyén életvitelszerűen élő állampolgárokra.

(3) A jelen rendeletben használt család, egyedül élő, és háztartás fogalmára a szociális igazgatásról és a szociális ellátásokról szóló 1993. évi III. törvényben meghatározottakat kell érteni.

A támogatás feltételei

2. §.

(1) Kaposkeresztúr Község Önkormányzat Képviselő-testülete vissza nem térítendő természetbeni támogatásként maximum 2 m3, minimum 1 m3 tűzifát biztosít kérelemre annak a személynek, aki

a) a szociális igazgatásról és szociális ellátásokról szóló törvény szerint
   aa) aktív korúak ellátására,
   ab) időskorúak járadékára,
   ac) – tekintet nélkül annak természetbeni vagy pénzbeli formában történő nyújtására lakásfenntartási támogatásra,
   jogosult, továbbá
b) a gyermekek védelméről és a gyámügyi igazgatásról szóló törvényben szabályozott halmozottan hátrányos helyzetű gyermeket nevelő család, továbbá
c) családjában az egy főre jutó jövedelem az öregségi nyugdíjminimum 250%-át nem haladja meg, egyedülálló esetén a 300%-át, továbbá

d) akinek az Esély Alapszolgáltatási Központ családgondozója, Integrált Szociális Központ házigondozója a szociális célú tűzifával történő ellátást kihűlés, fagyhalál, fűtés miatti veszélyeztetés (gyermekek, beteg idős emberek fűtés nélkül) életet, testi épséget veszélyeztető állapot elhárítása miatt, a krízis helyzetére tekintettel a javasolja.

(2) A tűzifa támogatás ugyanazon lakott ingatlanra csak egy jogosultnak állapítható meg, függetlenül a lakásban élő családok és a háztartások számától.

(3) A tűzifa támogatás megítélésénél előnyben részesül az állami szociális tűzifa támogatás keret kimerüléséig a 2. §. (1) a-b) pontja szerinti támogatásban részesülő kérelmező, ezen túl elsődleges szempont a 2. §. (1) bekezdésben foglalt minél több feltétel megléte, majd a lakóingatlanban élő család egy főre eső jövedelme.

3. §.

(1) Nem jogosult szociális célú tűzifa támogatásra a kérelmező– függetlenül a 2. §.-ban meghatározott feltétel teljesülésétől:
   a) azon ingatlan vonatkozásában, mely tűzifával egyáltalán nem fűthető,
   b) aki az önkormányzattól a kérelem beadását megelőző egy hónapon belül legalább 1 m3 természetbeni tűzifa támogatásban részesült,
   c) akinek az ingatlanán biztosított a téli fűtésre a tűzifával való ellátottság.

(2) Az üresen álló, nem lakott ingatlanra, amelyben életvitelszerűen senki sem él, támogatás nem kérhető.

(3) A tűzifában részesülő személy a tűzifát nem értékesítheti, nem adhatja át másnak, csak saját használatra használhatja fel.

A támogatás igénylésének menete

4. §.

(1) A támogatás megállapítása iránti eljárás kérelemre indul, kivéve a 2. §. (1) d) pontját, ahol a támogatás megállapítása hivatalból javaslatra indul.

(2) A kérelemhez a kérelmező és a kérelmezővel együtt lakó család jövedelemigazolását csatolni kell, kivéve azokat, amely ellátások esetén a hivatal rendelkezésre állnak az adatok.

(3) A kérelmeket 2015. december 7-ig lehet benyújtani a Batéi Közös Önkormányzati Hivatalhoz Baté, Fő u. 7. a rendelet 1. függeléke szerinti nyomtatványon. A határidő elmulasztása jogvesztő. A javaslatokat folyamatosan lehet beadni a 2. függelék szerinti nyomtatványon.

(4)A kérelmek elbírálása a képviselő-testület hatáskörébe tartozik.

(5) A kérelmek elbírálására legkésőbb a kérelmek beadási határidejét követő testületi ülésen kerül sor, krízis helyzet esetén 5 munkanapon belül.

(6) A tűzifa házhozszállításáról legkésőbb 2016. február 15-ig az önkormányzat térítésmentesen gondoskodik, a jogosult a tűzifa átvételét átvételi elismervény aláírásával igazolja.

5. §.

(1)A támogatás forrása 35 m3-ig az Önkormányzat számára megállapított központi szociális célú tűzifa támogatás, és az Önkormányzat által biztosított további 65 m3 tűzifa saját forrásból, összesen 100 m^3 tűzifa erejéig.

(2) A forrás felhasználását követően benyújtott kérelmeket – függetlenül attól, hogy azok a 2. §-ban meghatározott feltételeknek megfelelnek-e és a 4. §.-ban meghatározott határidőre érkeztek-e - el kell utasítani.

Záró rendelkezések

6. §.

Ezen rendelet a kihirdetést követő napon lép hatályba, és 2016. április 15. napján hatályát veszti.

Budánné Simonfalvi Katalin
polgármester

Patakiné Kercsó Szilvia
jegyző

Kihirdetési záradék:

A rendeletet 2015. november 16. napján kihirdettem:

Patakiné Kercsó Szilvia
jegyző

KÉRELEM SZOCIÁLIS TŰZIFA TÁMOGATÁSRA 1. függelék

Alulírott kérem, hogy részemre természetbeni juttatásként tűzifa támogatást megállapítani szíveskedjenek.
A kérelmező adatai:
családi és utónév: .....

születési név:.....

anyja neve: .....

születési helye, ideje: .....

állandó lakcíme: .....

tartózkodási címe:.....

a lakcímen együtt lakó család tagjainak száma: .....

TAJ száma.....

A kérelmező idegenrendészeti státusz (nem magyar állampolgár esetén.) (megfelelő aláhúzandó)

- szabad mozgás és tartózkodási jogával rendelkező vagy

-EU kék kártyával rendelkező, vagy

- bevándorolt/letelepedett vagy

- menekült/oltalmazott /hontalan

Nyilatkozom, hogy én vagy a velem egy családban élő személy az alábbi támogatásban részesül:

a) aktív korúak ellátása, igen nem
b) időskorúak járadéka igen nem
c) lakásfenntartási támogatás igen nem
d) halmozottak hátrányos helyzetű gyermeket nevel igen nem
e)) családjában az 1 főre jutó jövedelem az öregségi nyugdíjminimum a rendeletben meghatározott összeget nem haladja meg igen nem

A kérelem beadását megelőző egy hónapon belül az önkormányzattól tűzifa támogatásban: részesültem - nem részesültem.
Az ingatlanomon télre a megfelelő mennyiségű téli tűzifa: biztosított - nem biztosított
Jövedelemnyilatkozat

A jövedelem Típusa	Kérelmező	Házastárs vagy élettárs	A közös háztartásban élő további személyek		
Munkaviszonyból és más foglalkoztatási jogviszonyból származó					
Társas és egyéni vállalkozásból, őstermelői, illetve szellemi és más önálló tevékenységből származó					
Alkalmi munkavégzésből származó					
Táppénz, gyermekgondozási támogatás					
Nyugellátás és egyéb nyugdíjszerű rendszeres szociális ellátás					
Önkormányzat és munkaügyi szervek által folyósított ellátások					

Egyéb jövedelem					
Összes jövedelem					

A család egy főre jutó jövedelem: .....Ft

Kérelemhez mellékelem a jövedelemnyilatkozatokat, és nyilatkozatom arról, hogy hozzájárulok ahhoz, - amennyiben nem tudom mellékelni a jövedelemnyilatkozatot- akkor az előző jogosultsági kérelmemben foglalt jövedelemnyilatkozatok az irányadóak.
Alulírott anyagi és büntetőjogi felelősségem tudatában nyilatkozom, hogy a fentiekben igazolt jövedelmen kívül más jövedelemmel nem rendelkezem, fenti című lakásban életvitelszerűen élek és a lakás fával való fűtése műszakilag biztosított. A közölt adatok a valóságnak megfelelnek.
Tudomásul veszem, hogy a kérelemben közölt jövedelmi adatok valódiságát a szociális igazgatásról és szociális ellátásokról szóló 1993. évi III. törvény 10. §. (7) bekezdése alapján a szociális hatáskört gyakorló szerv e- a Nemzeti Adó- és Vámhivatal hatáskörrel és illetékességgel rendelkező adóigazgatósága útján – ellenőrizheti.
Hozzájárulok a kérelemben szereplő adatoknak a jelen eljárás során történő felhasználásához és adataimnak a pályázati elszámoláshoz készült nyilvántartásban történő rögzítéséhez és kezeléséhez.

Kelt..... 2015. .....

....

kérelmező aláírása háztartás nagykorú tagjainak aláírása

2.függelék

JAVASLAT SZOCIÁLIS TŰZIFA TÁMOGATÁSHOZ

Alulírott Esély alapszolgáltatási Központ családgondozója, Integrált Szociális Központ házigondozója az alábbi személy részére természetbeni juttatásként tűzifa támogatást javaslok megállapítani.

A javasolt személy adatai:

családi és utónév: .....

születési név:.....

anyja neve: .....

születési helye, ideje: .....

állandó lakcíme: .....

a lakcímen együtt lakó család tagjainak száma: .....

TAJ Szám:.....

Nevezett az alábbi támogatásban részesül: (megfelelő aláhúzandó)

aktív korúak ellátása, igen nem

időskorúak járadéka, igen nem

lakásfenntartási támogatás. igen nem

rendszeres gyermekvédelmi kedvezményt kap igen nem

Egyéb.....

Ingatlanán a téli tüzeléshez megfelelő mennyiségű tűzifa: biztosított – nem biztosított

A család az egy főre jutó jövedelem .....Ft

Nevezett az ingatlanában történő fával fűtés biztosított: igen nem

A jogosultságát a fentieken kívül még az alábbi krízis helyzet indokolja:

.....

.....

.....

A közölt adatok a valóságnak megfelelnek.

....., 2015. .....

.....

családgondozó/házigondozó

a „A szociális ellátások helyi szabályairól szóló rendelet módosításáról" tárgyú előterjesztéshez

ELŐZETES HATÁSVIZSGÁLATI LAP

(a jogalkotásról szóló 2010. évi CXXX. törvény 17. §-a alapján)
A tervezett jogszabály várható következményei, különösen

I. társadalmi hatásai:
A tervezetnek társadalmi hatása a lakosságra névre van, az arra rászorultaknak az önkormányzat támogatásokat biztosít..

II. gazdasági hatásai:
A tervezetnek gazdasági hatása nincs.

III. költségvetési hatásai:
A tervezetnek költségvetési hatása van az önkormányzatra, mivel az önkormányzat az állami támogatás és szociális keret kiosztását rendeletben szabályozza.

IV. környezeti következményei:
A tervezetnek környezeti hatása nincs.

V. egészségi következményei:
A tervezetnek egészségi következménye nincs.

VI. adminisztratív terheket befolyásoló hatásai:
A tervezetnek adminisztratív terheket befolyásoló hatása, a rászorultakat értesíteni kell, ki kell szállítani a tűzifát.

VII. megalkotásának szükségessége:
A szociális rászorultságot, jogosultságot szabályozni kell, hogy kik-milyen ellátásokban részesülhetnek.

VIII. a jogalkotás elmaradásának várható következményei:
Szabályozni kell a támogatásokat, amiről el kell számolni.

IX. alkalmazásához szükséges személyi, szervezeti, tárgyi és pénzügyi feltételek:
Nem igényel többlet feltételt az eddigiekhez képest.

Kaposkeresztúr, 2015. november

Patakiné Kercsó Szilvia
jegyző

Kaposkeresztúr Község Önkormányzat Képviselő-testületének
9/2015 (XI.16.) önkormányzati rendelete

a szociális ellátások helyi szabályairól szóló

2/2015. (II.27) önkormányzati rendelet módosításáról

Kaposkeresztúr Község Önkormányzatának Képviselő-testülete a szociális igazgatásról és szociális ellátásokról szóló 1993. évi III. törvény (továbbiakban: Szt.) az Szt. 10. § (1) bekezdésében a 6. §-9. §. tekintetében, az Szt. 32. § (1) bekezdés b) pontjában a 6§. (1) bekezdés tekintetében, az Szt. 32. § (3) bekezdésében a 8. §. -9. §. tekintetében, az Szt. 45. § (1) és (3) bekezdésében a 13. §-25. § tekintetében, az Szt. 132. § (4) bekezdés g) pontjában a 13. §-25. §. tekintetében, felhatalmazás alapján az Alaptörvény 32. cikk (1) bekezdés a) pontjában és Magyarország helyi önkormányzatairól szóló 2011. évi CLXXXIX. törvény 13. § (1) bekezdés 8. pontjában meghatározott feladatkörében eljárva a következőket rendeli el:

1.§

Kaposkeresztúr Önkormányzat Képviselő-testületének a szociális ellátások helyi szabályairól szóló 2/2015. (II. 27.) önkormányzati rendelet (továbbiakban: Ör.) 7. §.-a az alábbi (7) bekezdéssel egészül ki:

7. §.
(7) A képviselő-testület e rendeletben meghatározott jövedelemviszonyok vizsgálatától eltekinthet, amennyiben a kérelmező lakóingatlanában azonnali beavatkozást és életveszély elhárítását igénylő elemi kár keletkezett, vagy a támogatás életveszély, vagy gyermek veszélyeztetettségét okozó körülmény megszüntetését szolgálja.

2. §.
Az R. 13. §. (3) bekezdése az alábbi d) bekezdéssel egészül ki, az (5) és (9) bekezdése helyébe a következő rendelkezés lép:

(3) A települési rendkívüli támogatás az Sztv. 45. §. (4) bekezdésén kívül még az alábbi célokra állapítható meg:
a) ellátatlan munkanélküliek segélyezésére,
b) élelmiszer, ruha, gyógyszer, tüzelő vásárlásra,
c) gyermekétkeztetési térítési díjhátralék kifizetésére
d) közüzemi díjhátralékok rendezésére.

(5) A települési rendkívüli támogatás összege 1.000 Ft-tól 20.000,-Ft-ig terjedhet.

(9) A települési rendkívüli támogatás a (2) és (8) bekezdésen kívül hivatalból is megállapítható, különösen nevelési-oktatási intézmények, gyámhatóság, családvédelemmel foglalkozó intézmények, család, vagy gyermekek érdekét védő társadalmi szervezetek kezdeményezésére, közműszolgáltatók kérésére.

3. §.

(1) Az R. 15. §. helyébe a következő rendelkezés lép:

„15. §. (Települési krízis támogatás)

(1) Települési krízis önkormányzati támogatásban részesíthető az, akinek családjában elemi kár, családi tragédia /hirtelen haláleset/ történt. A települési krízis önkormányzati támogatás összege a mindenkori öregségi nyugdíj ötszöröséig terjedhet és háztartásonként adható kivételes méltányosságból.

(2) Krízis támogatásban részesíthető továbbá az a személy, akinek a mindennapi szükségletek kielégítését szolgáló közművet (pl. vizet) kikötötték az ingatlanából és a visszakötéséhez vállalja a fennálló közmű hátralékainak visszafizetését. A visszakötéshez nyújtott támogatást az önkormányzat természetben közvetlenül a szolgáltató részére utalja. A visszakötéshez nyújtott támogatás ingatlanonként egy személynek csak egyszer állapítható meg.

(3) Támogatásra jogosult, akinek a családjában az 1 főre jutó havi jövedelem a mindenkori öregségi nyugdíjminimum 200%-át nem haladja meg, egyedülállónál és gyermekét egyedül nevelő szülőnél a nyugdíjminimumot 250%-át nem haladja meg.

(4) Az (1) bekezdésben megállapított támogatás háztartásonként egy évente maximum egyszer adható.

(5) A támogatáshoz csatolni kell a krízis helyzet igazolását szolgáló bizonyítékokat (pl: szakértői vélemény, háziorvosi igazolás, halotti anyakönyvi kivonat, szolgáltató felé benyújtott kérelmet a részletfizetésről).

(6) A települési krízis önkormányzati támogatás megállapítása a képviselő-testülete hatásköre.

(7) A képviselő-testület a (3) bekezdésben meghatározott jövedelemviszonyok vizsgálatától eltekinthet, amennyiben a kérelmező lakóingatlanában azonnali beavatkozást és életveszély elhárítását igénylő elemi kár keletkezett.

4. §.

Az R. 16. §. (2-3) bekezdése helyébe a következő rendelkezés lép és az alábbi (4) bekezdéssel egészül ki:

16. §. (Időskorúak települési támogatása)

(2)Időskorú támogatásra jogosult az a személy, aki az alábbi együttes feltételeknek megfelel:

a.) Kaposkeresztúron bejelentett lakóhellyel rendelkezik és életvitelszerűen lakóhelyén él és

b) 62. életévét a tárgyévben betölti, vagy rokkant nyugdíjas és ezt igazolja.

(3) A támogatás pénzben, vagy természetben kerül kifizetésre, amelynek pontos összegéről a képviselő-testület évvégéig dönt.

(4) Az egyedi támogatásokról a képviselő-testületi határozatban foglalt támogatási összeg figyelembevételével átruházott hatáskörben a polgármester dönt.

5. §.

Az R. 17. §. (1) (3)-(6) bekezdései helyébe a következő rendelkezés lép, és kiegészül az alábbi (7) bekezdéssel:

(1) A képviselő-testület az önkormányzat éves szociális segélykeret összegének figyelembevételével beiskolázási támogatást állapíthat meg a család jövedelmi viszonyaitól függetlenül az óvodás korúak részére, az általános iskolás, közép és felsőfokú intézmények nappali iskolarendszerű oktatásában részesülő tanulók részére.

(3) A beiskolázási támogatás maximum összege 10.000,-Ft.

(4)Az óvodások, általános iskolásoknak, középiskolásoknak és felsőfokú intézményekben tanulók után járó támogatások pontos összegéről a képviselő-testület minden évvégéig határozatban dönt.

(5) A támogatások kifizetésére augusztus 1. – december 30-a között kerül sor.

(6) A beiskolázási támogatás kifizetésének feltétele a közép és felsőfokú közoktatási intézmény által kiállított a gyermek iskolalátogatási bizonyítványának bemutatása. Óvodás esetében az óvoda igazolása az óvodába járásról.

(7) Az egyedi támogatási kérelmekről a képviselő-testületi határozatban foglalt támogatási összeg figyelembevételével átruházott hatáskörben a polgármester dönt.

6. §.

Az R. 19. §. (1) bekezdés helyébe a következő rendelkezés lép:

(1) A települési önkormányzat képviselő-testülete hivatalból a Kaposkeresztúron állandó lakcímmel rendelkező általános iskolás korú gyermekek részére a települési „Mikulásnap" rendezvényen 2.000,-Ft/fő értékű települési mikuláscsomagot biztosít természetben, elsősorban élelmiszer csomag formájában.

7. §.

(1) E rendelet a kihírdetését követő napon lép hatályba, de rendelkezéseit a folyamatban lévő ügyekben is alkalmazni kell.
(2) E rendelet a hatálybalépését követő napon hatályát veszti.

Budánné Simonfalvi Katalin
polgármester

Patakiné Kercsó Szilvia
jegyző

Záradék: A rendelet kihirdetve: Kaposkeresztúr, 2015. november 16.

Patakiné Kercsó Szilvia
jegyző